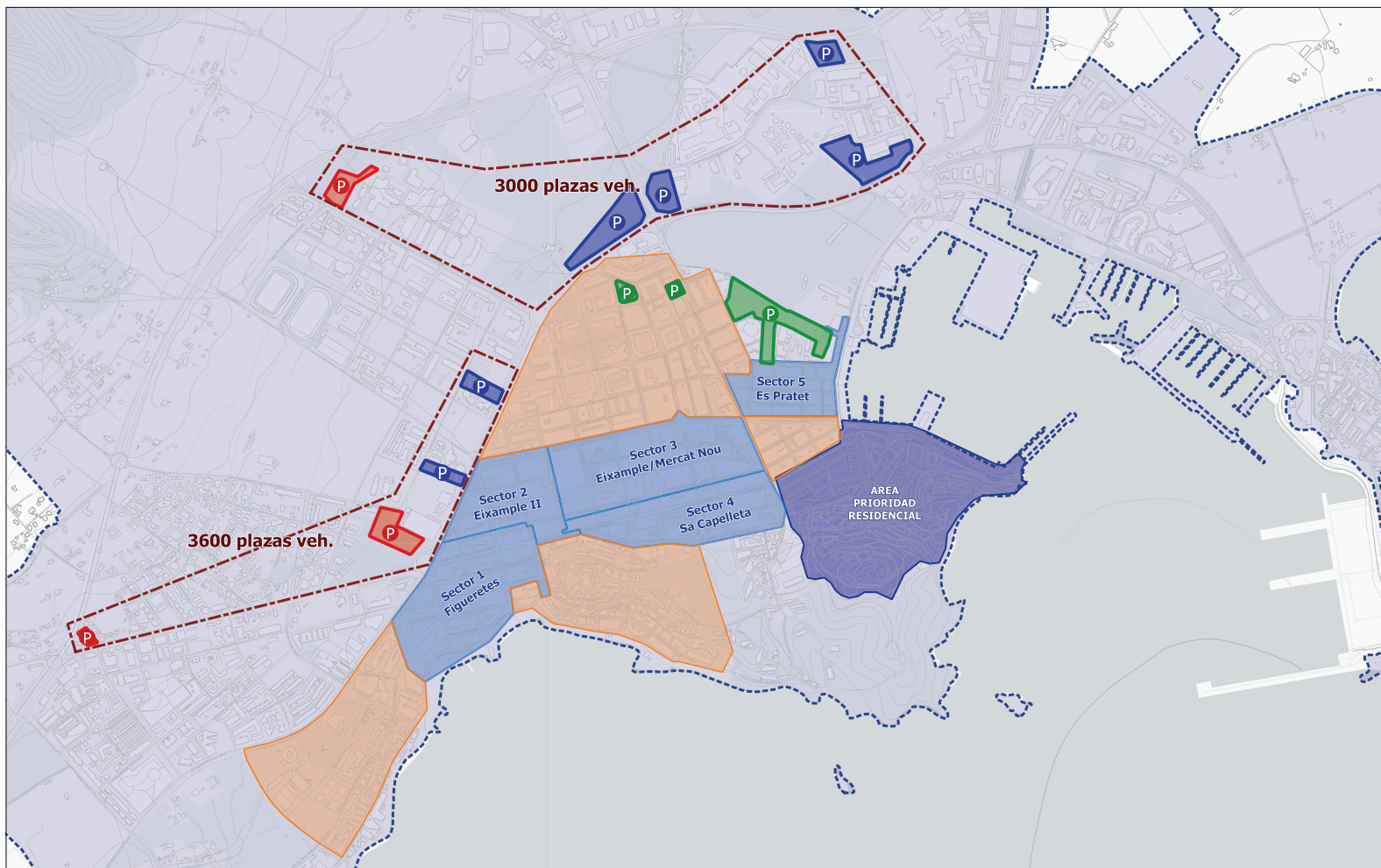
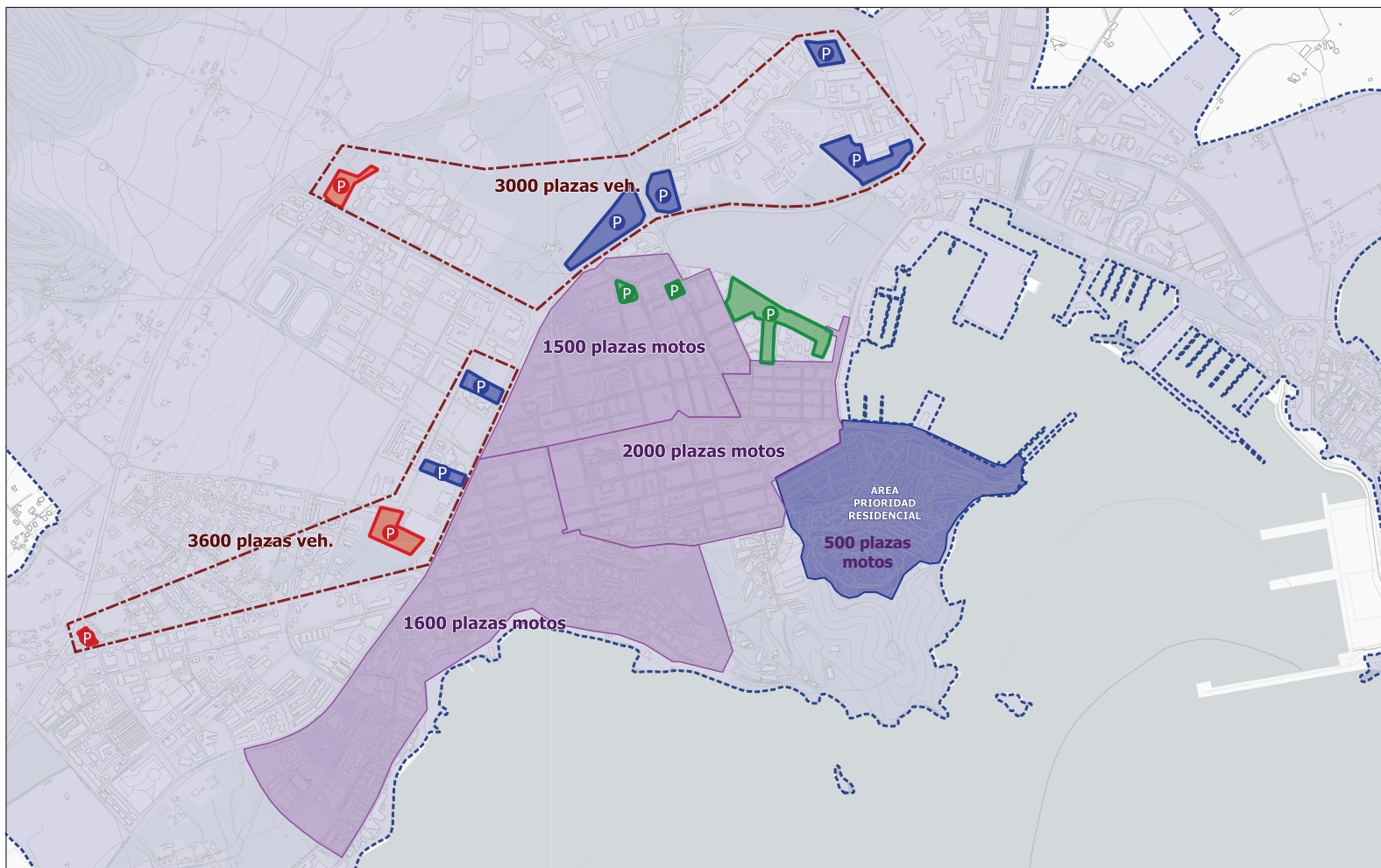


LÍNEA 2

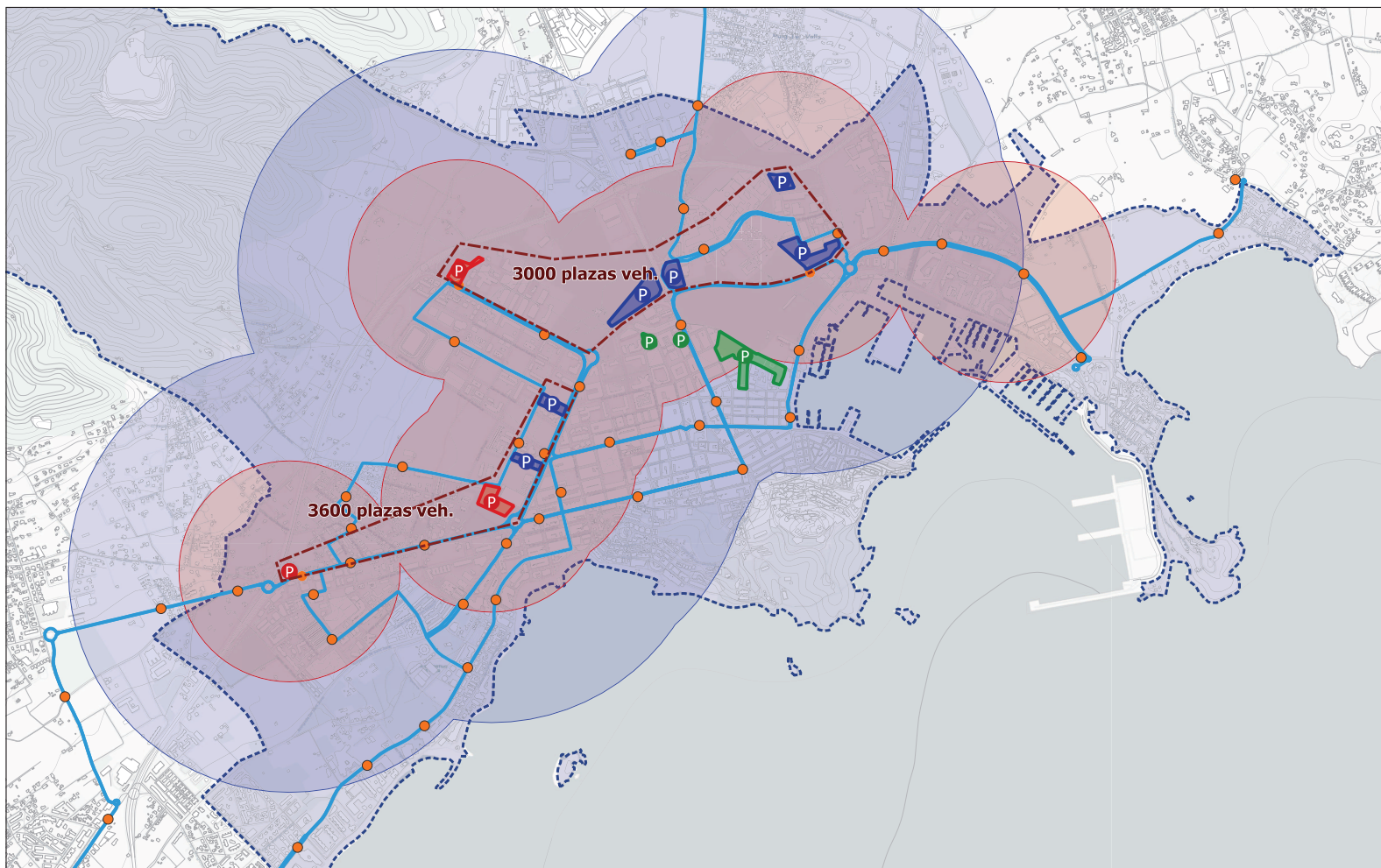
PLAN SECTORIAL DE ESTACIONAMIENTO



Elaborado por:  	Plan de Movilidad Urbana Sostenible de Eivissa 2017		Parking  Intercambiador actual  Intercambiador propuesto  Intercambiador	Sectores  Sector O.R.A actual  Sector O.R.A propuesto  Sectores estacionamiento	escala: 1: 10.000	Septiembre 2018
	Propuesta estacionamiento	núm. mapa: PP_02.01			escala gráfica: 	SRC: ETRS89/UTM zone 31N EPSG: 3043



Elaborado por:  	Plan de Movilidad Urbana Sostenible de Eivissa 2017		Parking  Intercambiador actual  Intercambiador propuesto  Intercambiador	 Estacionamiento Motos	escala: 1: 10.000	Septiembre 2018
	Propuesta estacionamiento motos	núm. mapa: PP_02.02			escala gráfica: 	SRC: ETRS89/UTM zone 31N EPSG: 3043



Elaborado por:



decopolis
proyectos y equipamientos




Plan de Movilidad Urbana Sostenible de Eivissa 2017





Parkings Intercambiadores

núm. mapa:

PP_02.03

Parking


-  Intercambiador actual
-  Intercambiador propuesto
-  Intercambiador

-  Líneas transporte público
-  Paradas transporte público
-  Buffer 500m
-  Buffer 1000m

escala: 1: 15.000

Mayo 2018

escala gráfica:



SRC: ETRS89/UTM zone 31N EPSG: 3043