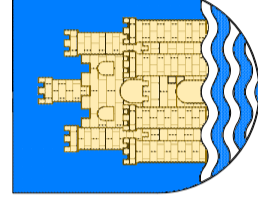
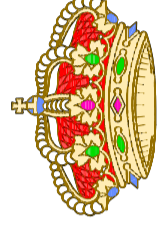


**SITUACIÓN**

PLANO DE SITUACIÓN

ESCALA 1:5000



**AJUNTAMENT DE LA CIUTAT  
D'EIVISSA**  
Serveis Tècnics

PROYECTO DE REMODELACIÓN  
DE AVENIDA DE SANT JORDI  
ENTRE AVDA. DE LA PAU Y  
C/ FONT I QUER

PLANO

PLANO DE SITUACIÓN

ESCALA  
1/5.000

DELINEANTE  
C. LEAL

EXPEDIENTE  
180

FECHA  
NOV. 2008

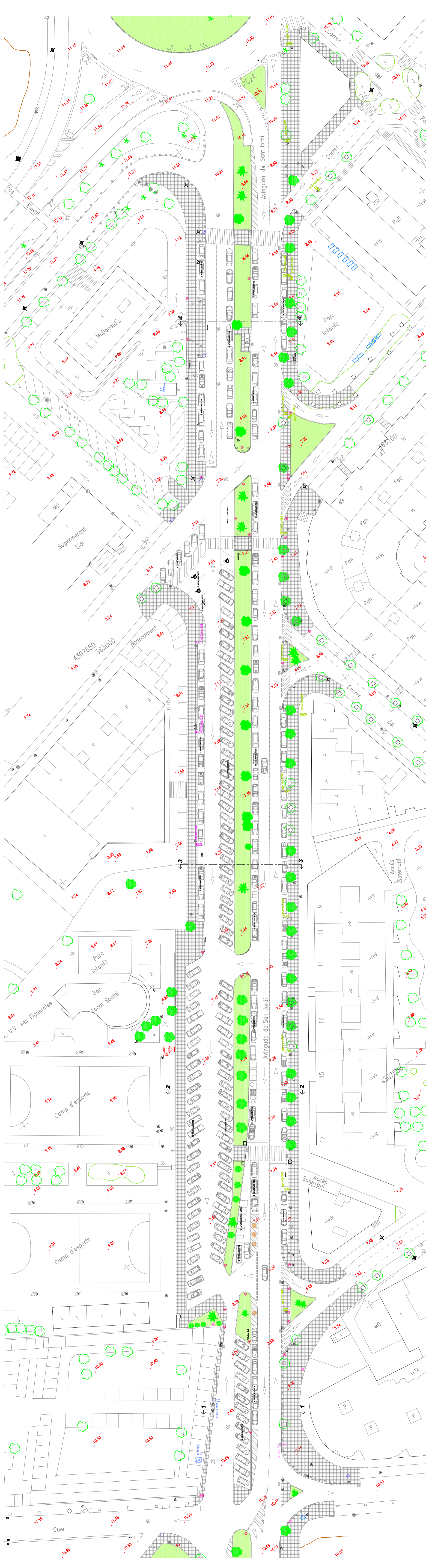
Vº Bº EL ALCALDE

EL ARQUITECTO MUNICIPAL

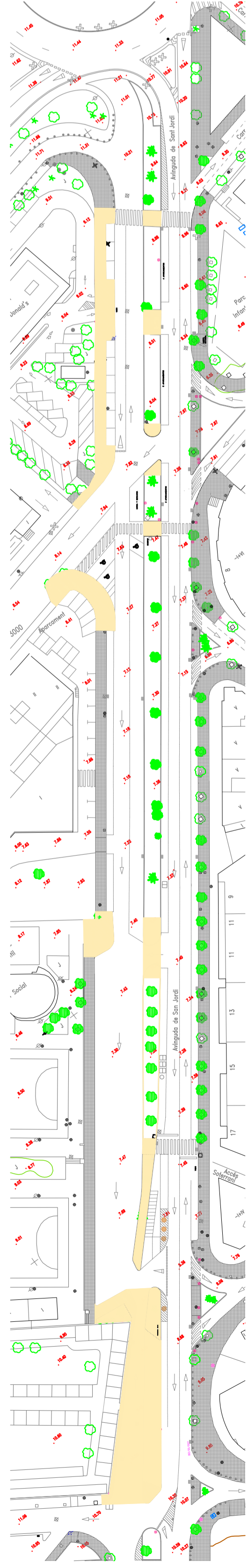
RAFAEL GARCIA LOZANO  
IRMA RIERA MARI

HOJA NUMERO

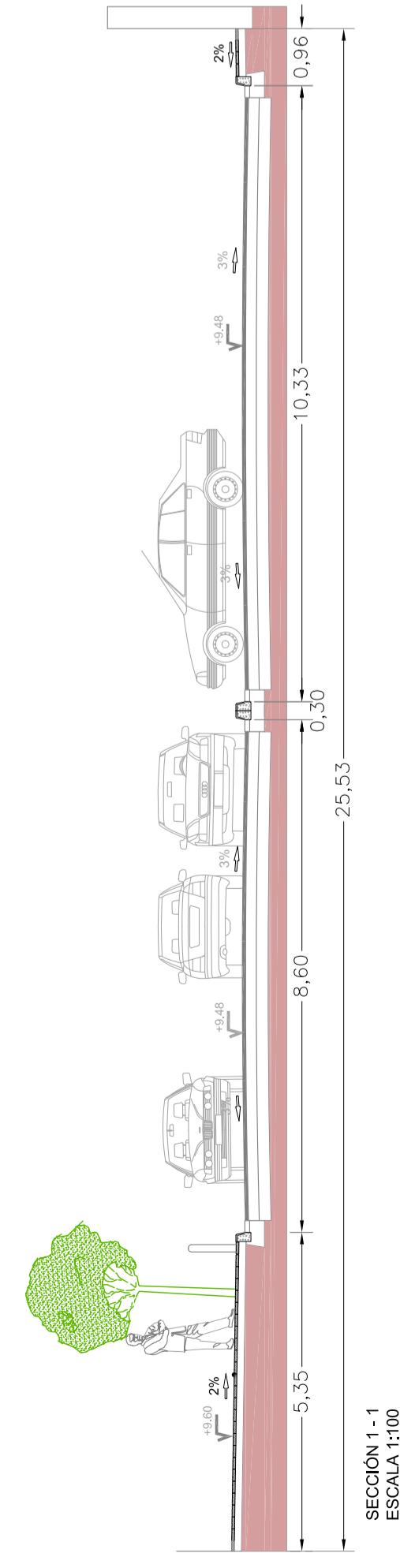
1



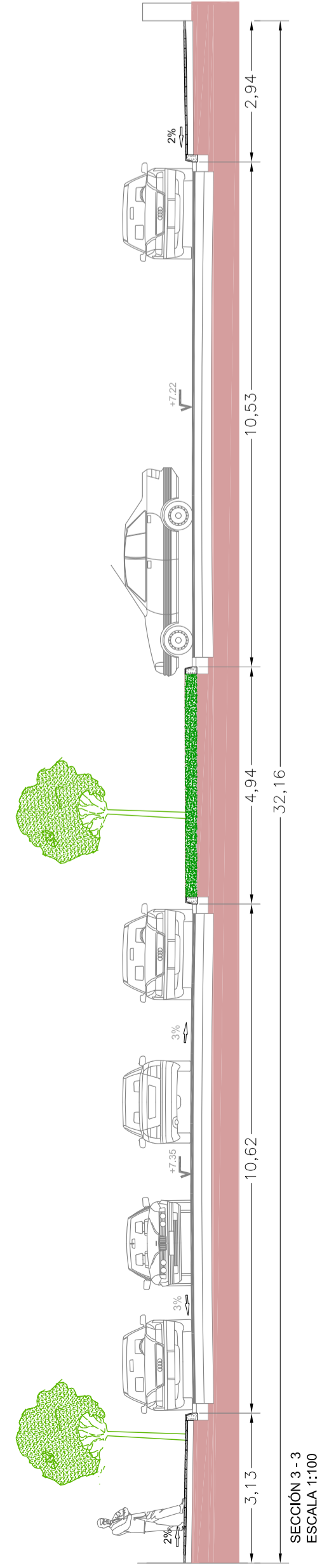
ESTADO ACTUAL  
ESCALA 1:500



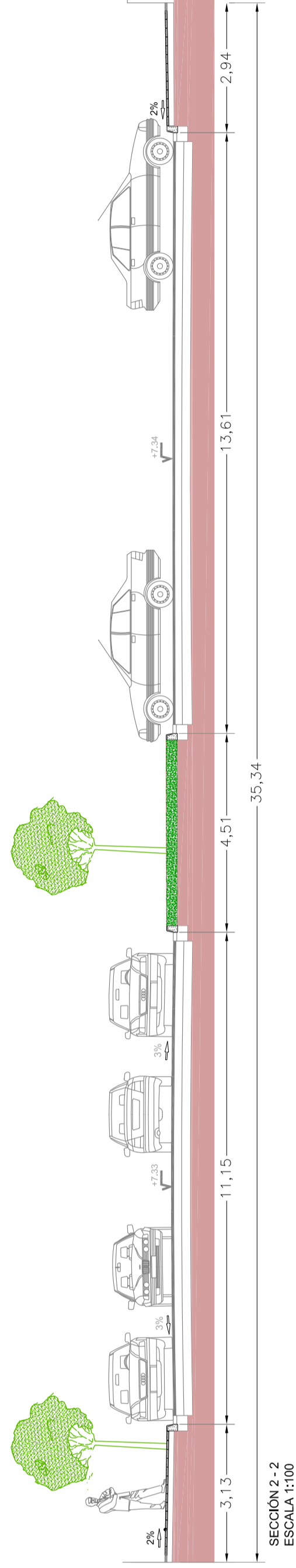
ZONAS A LEVANTAR  
ESCALA 1:1000



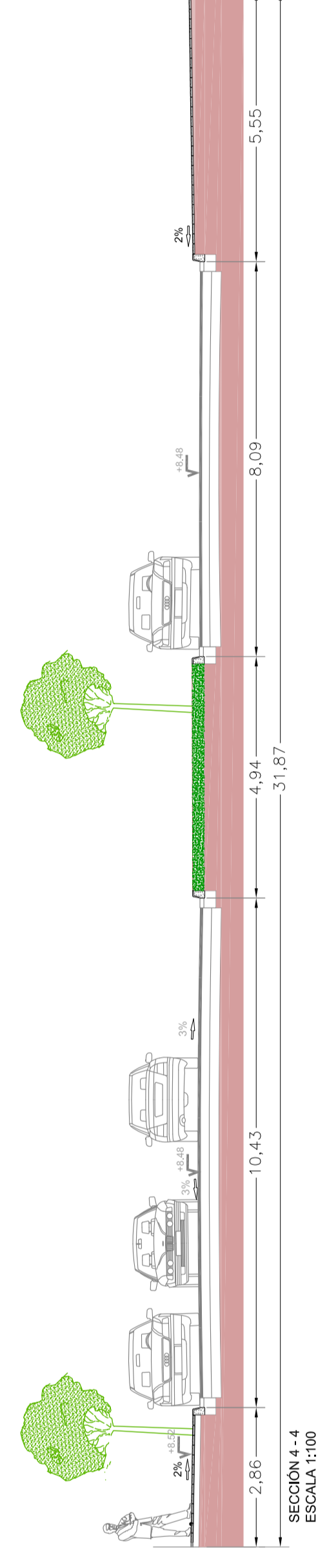
SECCIÓN 1-1  
ESCALA 1:100



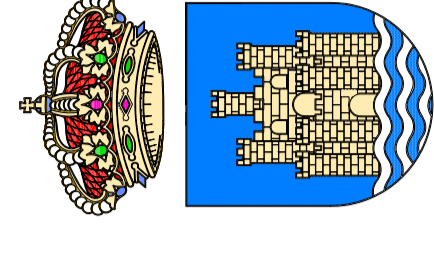
SECCIÓN 3-3  
ESCALA 1:100



SECCIÓN 2-2  
ESCALA 1:100



SECCIÓN 4-4  
ESCALA 1:100



AYUNTAMENT DE LA CIUTAT  
D'AVINYA  
Serveis Tècnics

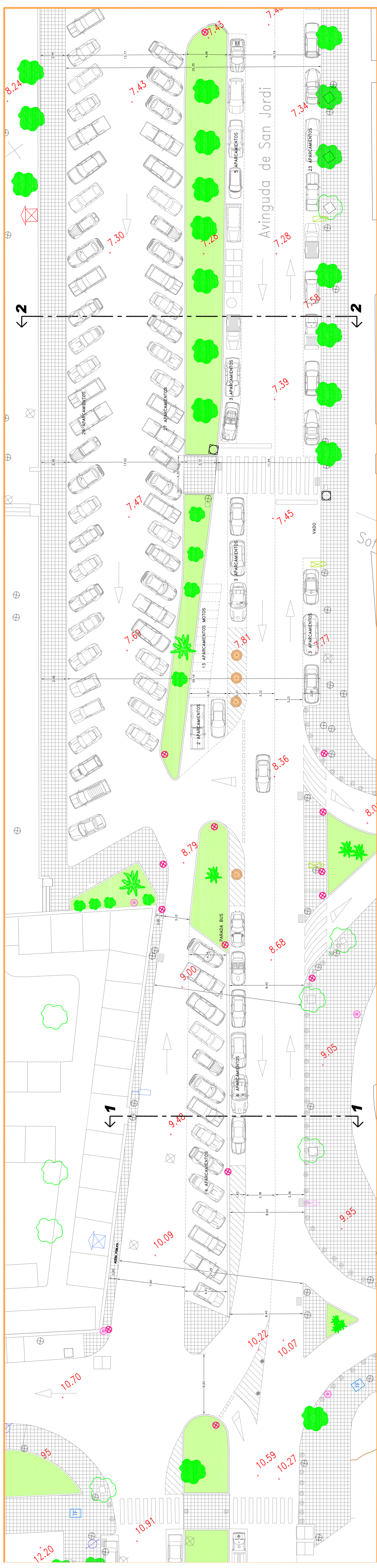
PROYECTO DE REMODELACIÓN  
DE AVENIDA DE SANT JORDI  
ENTRE AVDA. DE LA PAU Y  
C/ FONT I QUER

PLANO ESTADO ACTUAL - TRAMO AFECTADO  
SECCIONES

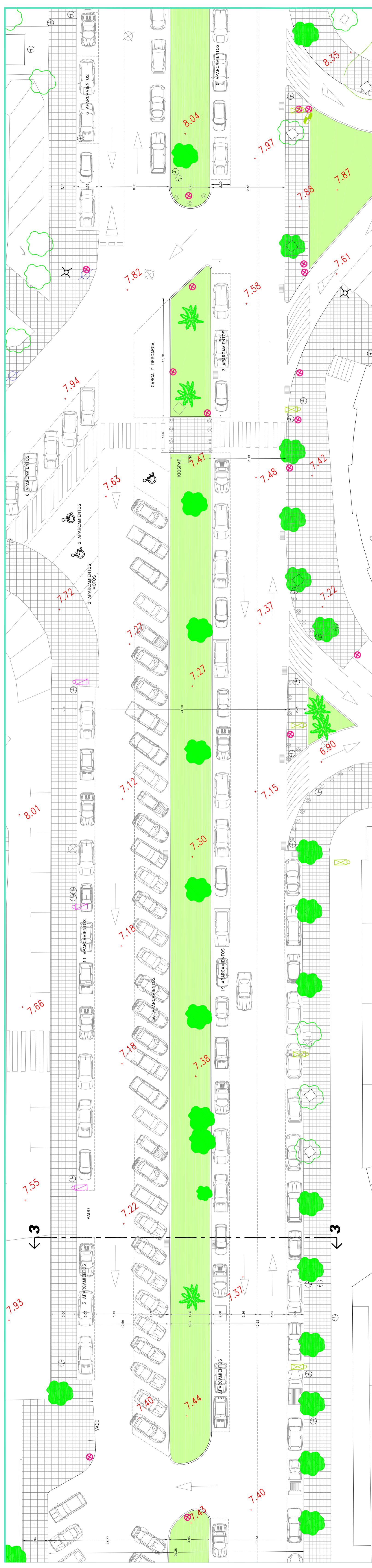
ESCALA 1/500	DELINEANTE C. LEAL	EXPEDIENTE 180	FECHA NOV. 2008
-----------------	-----------------------	-------------------	--------------------

EL ARQUITECTO MUNICIPAL  
RAFAEL GARCIA LOZANO  
IRMA RIERA MART


HOJA NUMERO  
2



ESTADO ACTUAL - TRAMO 1  
ESCALA 1:200



ESTADO ACTUAL - TRAMO 2  
ESCALA 1:200

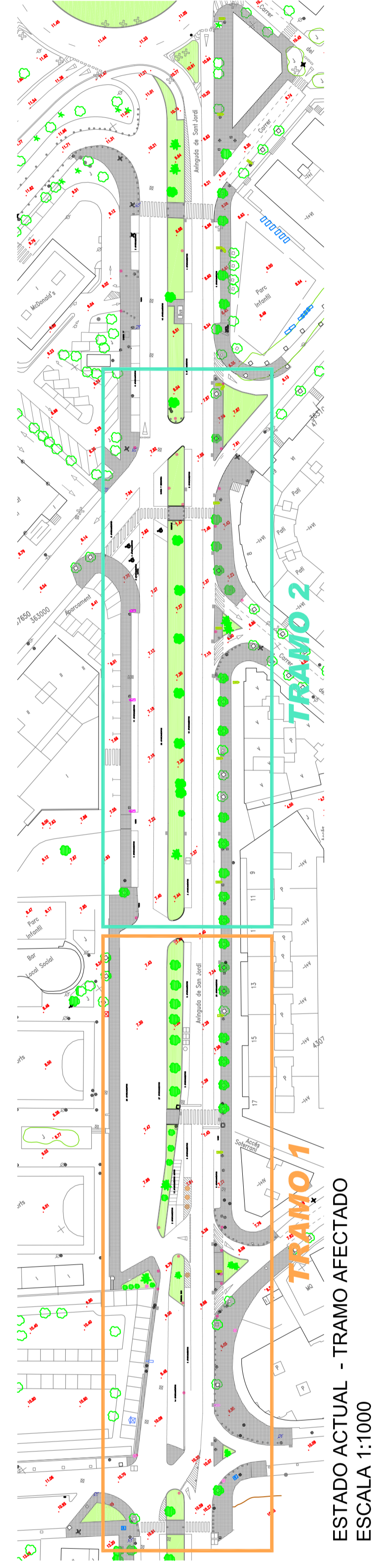


AYUNTAMENT DE LA CIUTAT  
D'ALVIELLA  
Serevs Tenes
















PROYECTO DE REMODELACIÓN  
DE AVENIDA DE SANT JORDI  
ENTRE AVDA. DE LA PAU Y  
C/ FONT I QUER

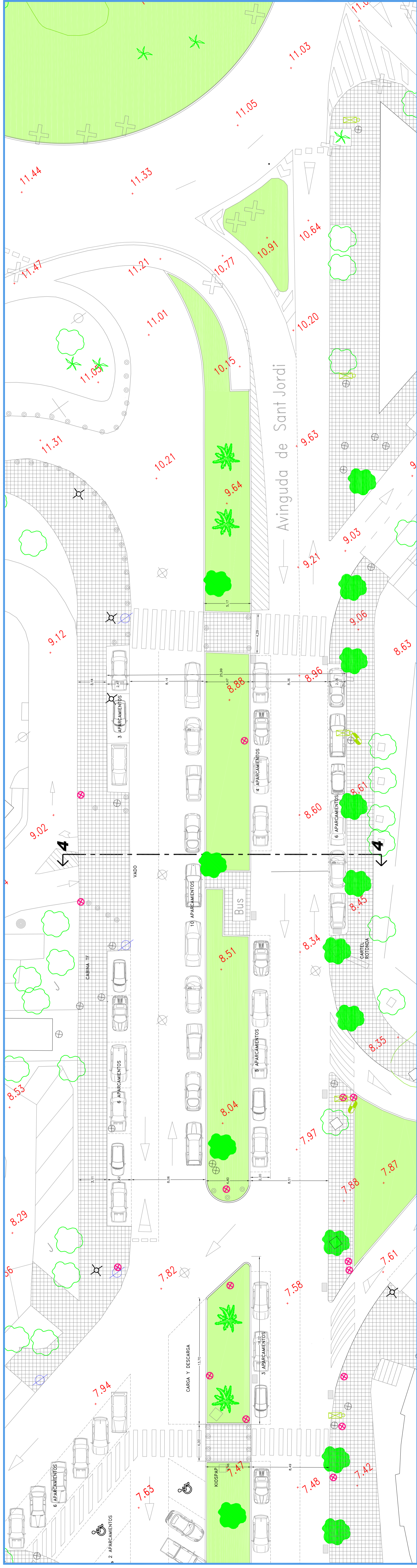
PLANO OS 1 Y 2

ESCALA	DELINEANTE	FECHA
1/200	C. LEAL	NDV. 2008
EL ARQUITECTO MUNICIPAL		FOLIA NÚMERO
		3

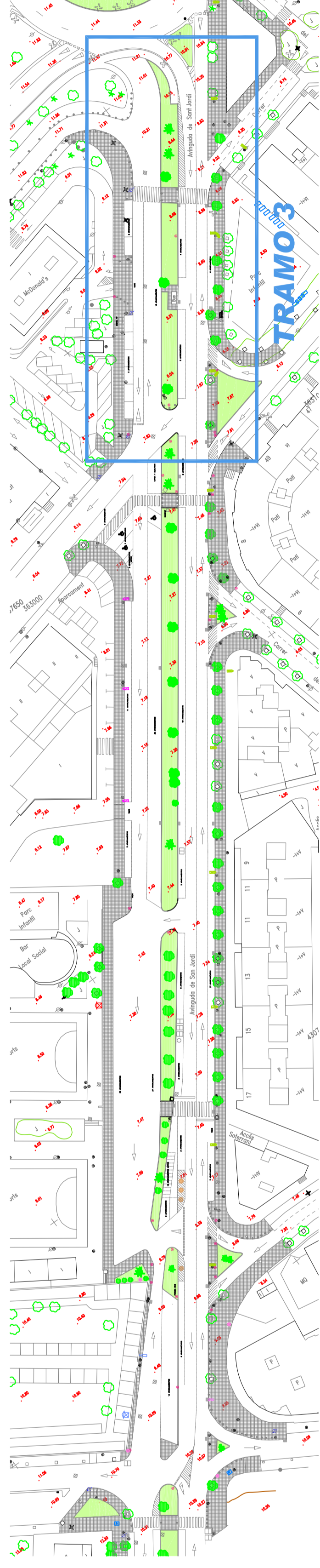


ESTADO ACTUAL - TRAMO AFECTADO  
ESCALA 1:1000

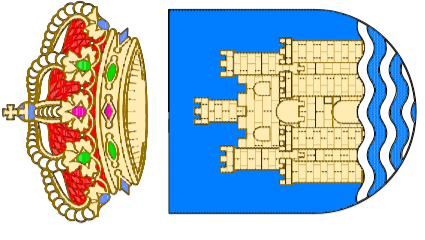
LEYENDA INSTALACIONES EXISTENTES	LEYENDA MOBILIARIO URBANO EXIST.	LEYENDA ARBOLADO EXISTENTE
 POZO DE REGISTRO	 PILONA DE HORMIGÓN	 ARBOL (MÉLIA)
 SUMIDERO	 PILONA DE HIERRO	 ÁRBOL (OLIVO)
 FAROLA	 SEÑAL DE TRÁFICO	 PALMERA
 SEMÁFORO	 CONTENEDOR DE BASURA	 ALCORQUE SIN ÁRBOL
 POSTE TELEFONO		
 ARQUETA		
 RED ABASTECIMIENTO AGUA		
RED DE SANEAMIENTO		





ESTADO ACTUAL - TRAMO 3  
ESCALA 1:200

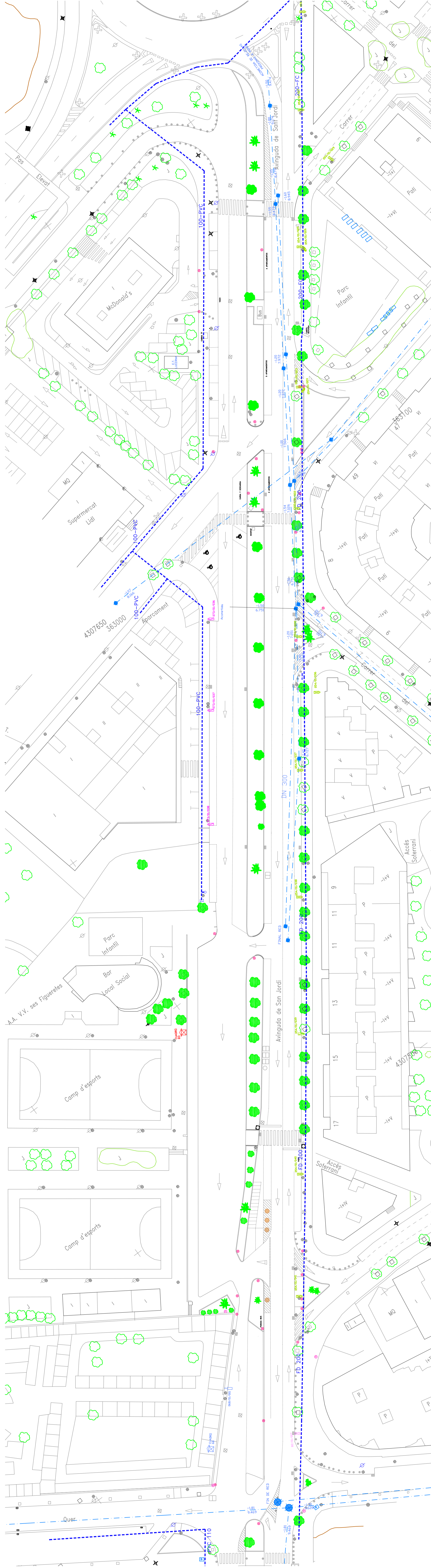


ESTADO ACTUAL - TRAMO AFECTADO  
ESCALA 1:1000

 <p>AYUNTAMENT DE LA CIUTAT DE VILANOVA I LA GELTRÚ Serevs Ferrer</p>	<p>PROYECTO DE REMODELACIÓN DE AVENIDA DE SANT JORDI ENTRE AVDA. DE LA PAU Y C/ FONT I QUER</p>		<p>ESTADO ACTUAL - TRAMO 3</p>		<p>FECHA: NOV. 2008</p>	
	<p>ESCALA 1/200</p>	<p>DELINEANTE C. LEAL</p>	<p>EXPEDIENTE 180</p>	<p>FECHA: NOV. 2008</p>		
<p>Vº Bº EL ALCALDIE</p>			<p>EL ARQUITECTO MUNICIPAL</p>		<p>INDIA NUMERO 4</p>	
<p>RAFAEL GARCIA LOZANO IRMA RIERA MARÍ</p>						

LEYENDA INSTALACIONES EXISTENTES	LEYENDA ARBOLADO EXISTENTE
 POZO DE REGISTRO	 ARBOL (MÉLIA)
 SUMIDERO	 ÁRBOL (OLLIVO)
 FAROLA	 PALMERA
 SEMÁFORO	 ALCORQUE SIN ÁRBOL
 POSTE TELÉFONO	
 ARQUETA	
 RED ABASTECIMIENTO AGUA	
 RED DE SANEAMIENTO	

LEYENDA MOBILIARIO URBANO EXIST.
 PILONA DE HORMIGÓN
 PILONA DE HIERRO
 SEÑAL DE TRÁFICO
 CONTENEDOR DE BASURA

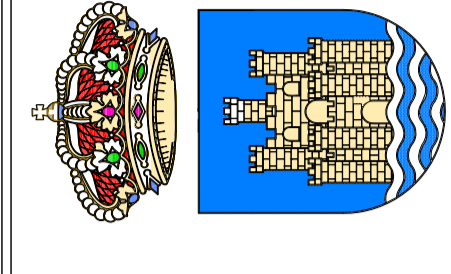


ESTADO ACTUAL - INSTALACIONES  
 ESCALA 1:500

LEYENDA INSTALACIONES EXISTENTES	
	POZO DE REGISTRO
	SUMIDERO
	FAROLA
	SEMAFORO
	POSTE TELEFONO
	ARQUETA
	RED ABASTECIMIENTO AGUA
	RED DE SANEAMIENTO

LEYENDA MOBILIARIO URBANO EXIST.	
	PILONA DE HORMIGÓN
	PILONA DE HIERRO
	SEÑAL DE TRÁFICO
	CONTENEDOR DE BASURA

LEYENDA ARBOLADO EXISTENTE	
	ARBOL (MÉLJA)
	ARBOL (OLIVO)
	PALMERA
	ALCORQUE SIN ÁRBOL



AYUNTAMENT DE LA CIUTAT  
 D'ALVIELLA  
 Servei Tècnic

PROYECTO DE REMODELACIÓN  
 DE AVENIDA DE SANT JORDI  
 ENTRE AVDA. DE LA PAU Y  
 C/ FONT I QUER

ESTADO ACTUAL - INSTALACIONES EXIST.

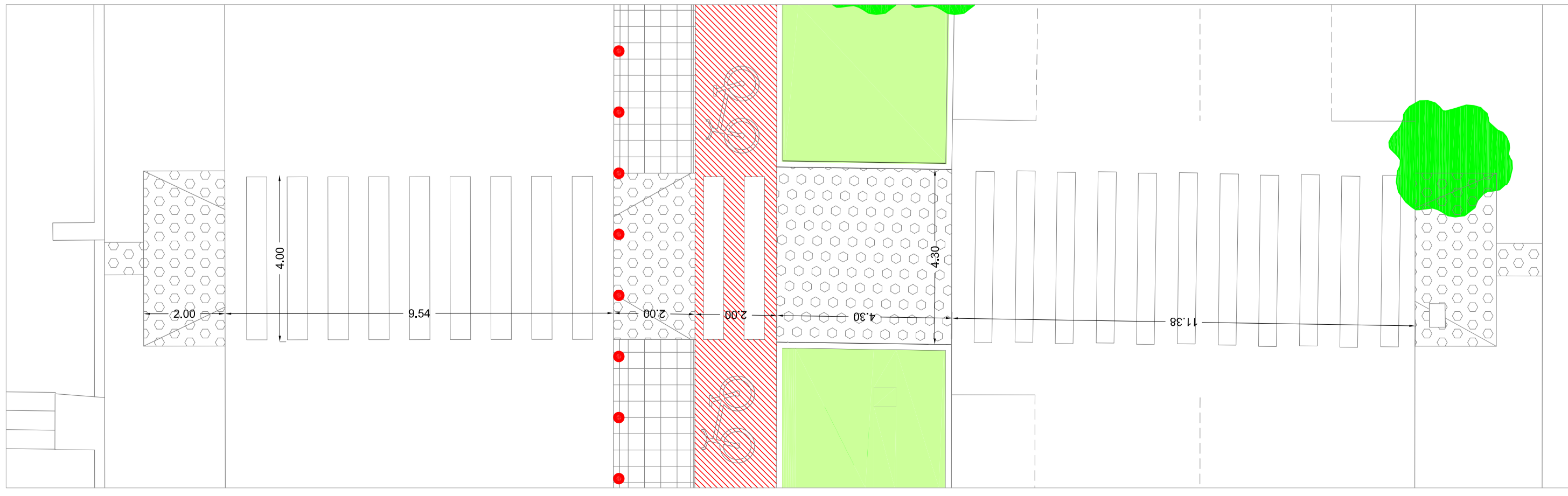
ESCALA  
 1/500

DELINEANTE  
 C. LEAL

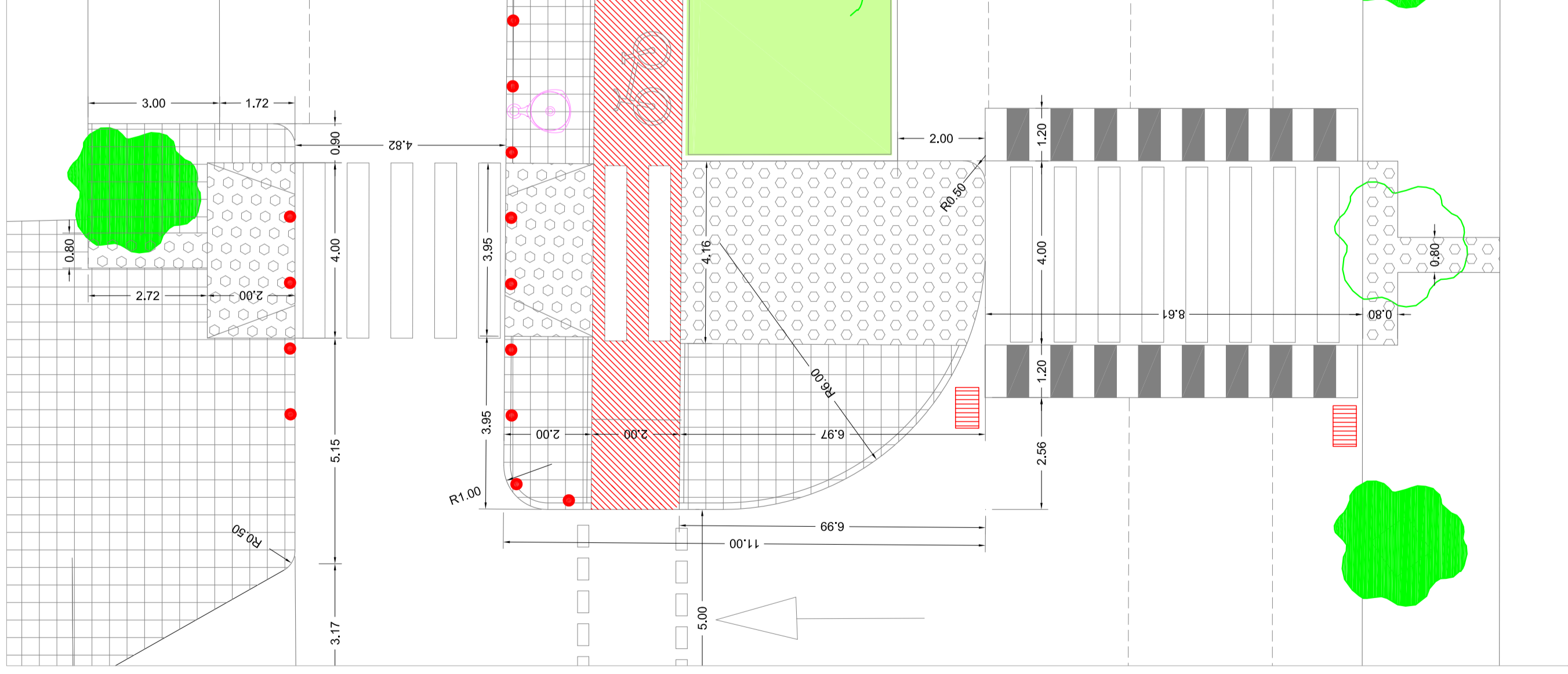
FECHA  
 NOV. 2008

HOJA NUMERO  
 5

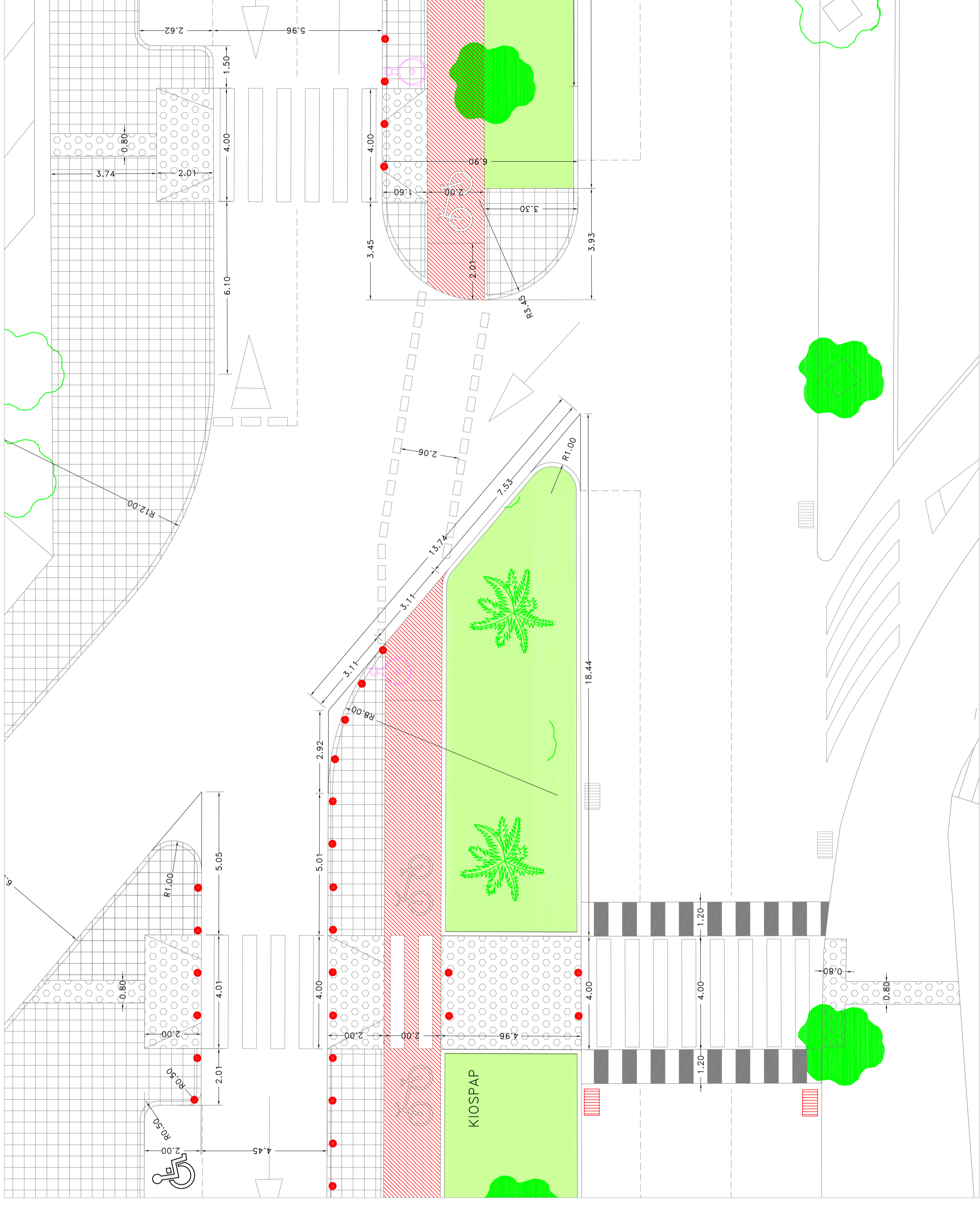
RAFAEL GARCIA LOZANO  
 I<sup>a</sup>



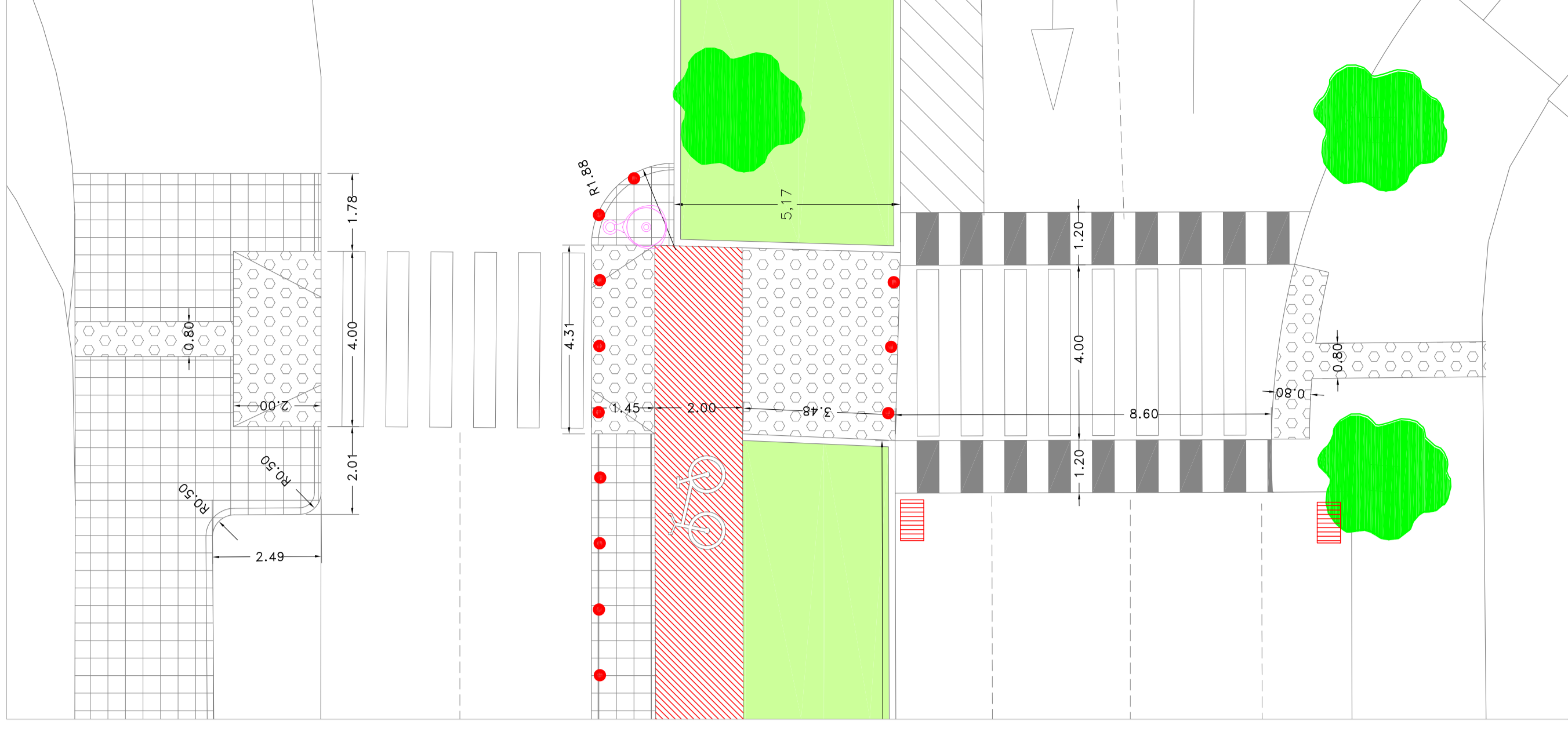
PASO Nº 2  
ESCALA 1:100



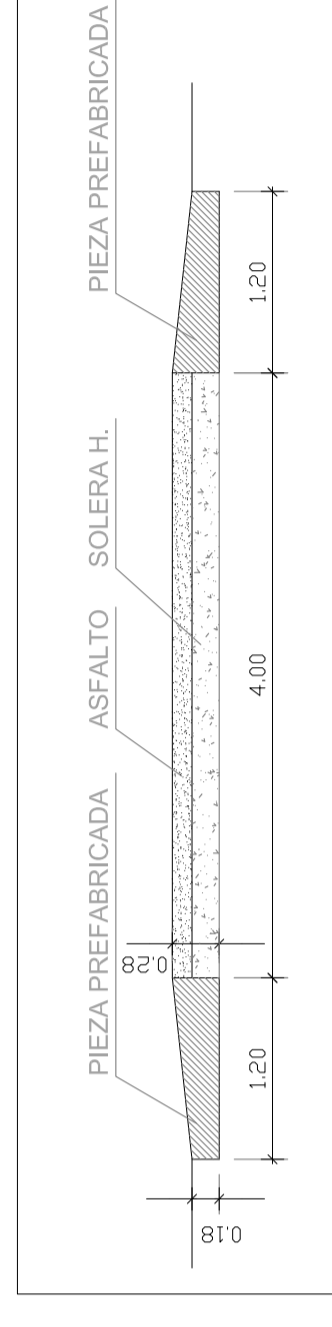
PASO Nº 3  
ESCALA 1:100



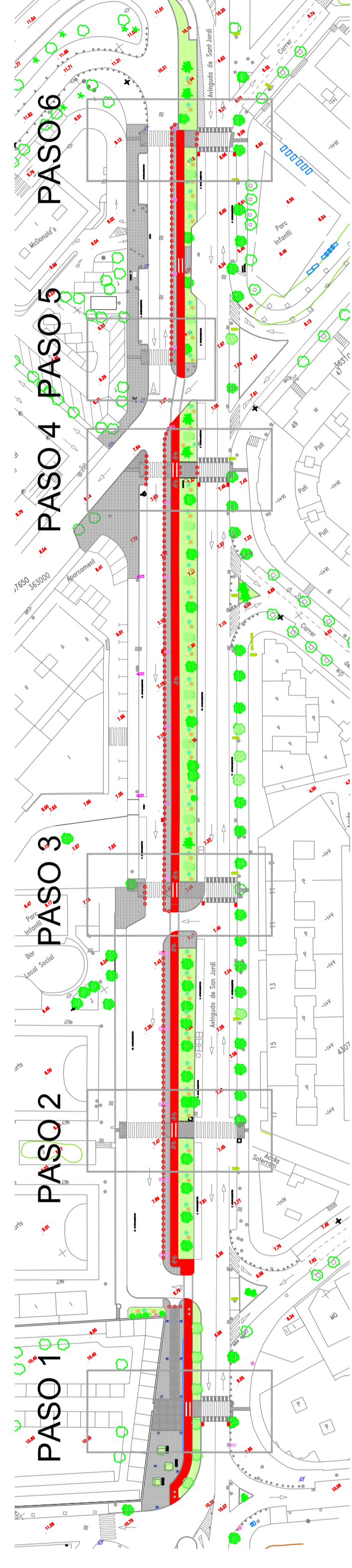
PASO Nº 4 Y PASO Nº 5  
ESCALA 1:100



PASO Nº 6  
ESCALA 1:100




DETALLE PASO PETONES ELEVADO  
ESCALA 1:50



PLANO GUIA

LEYENDA TRAMAS	
	BALDOSA TIPO AYUNTAMIENTO
	BALDOSA TIPO TRONCOCÓNICA
	CARRIL BICI
	ADOQUINES 60X40
	ADOQUINES 30X20
	JARDINERAS AFECTADAS LÁMINA ANTIRRAÍCES Y GRANZA.

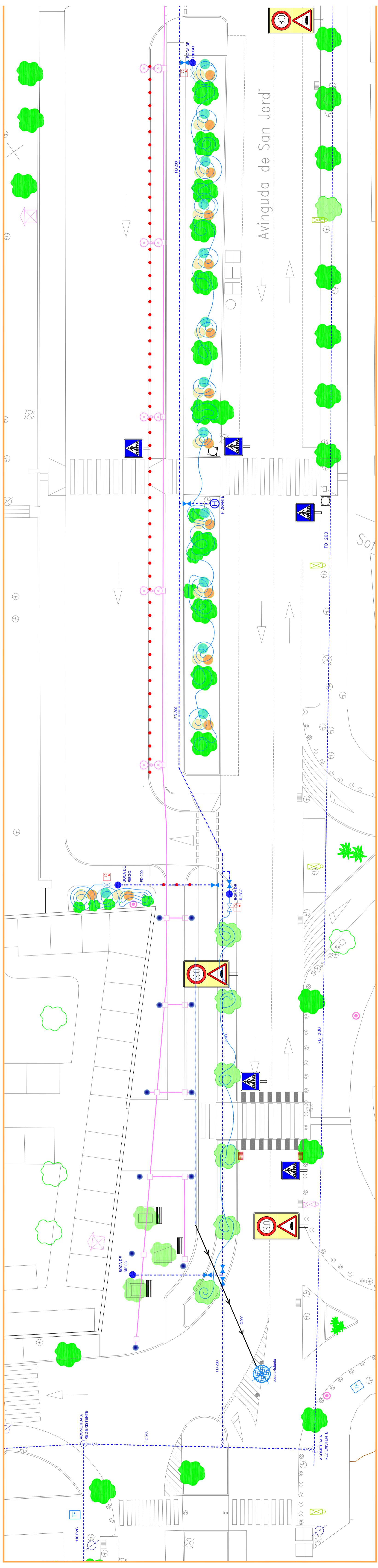
LEYENDA MOBILIARIO URBANO	
	FAROLA CALLE + PEATONAL "TIPO 1"
	FAROLA PEATONALES "TIPO 2"
	FAROLA PLAZA "TIPO 3"
	BANCO DE MADERA
	PILONA DE HIERRO
	FAROLA EXISTENTE



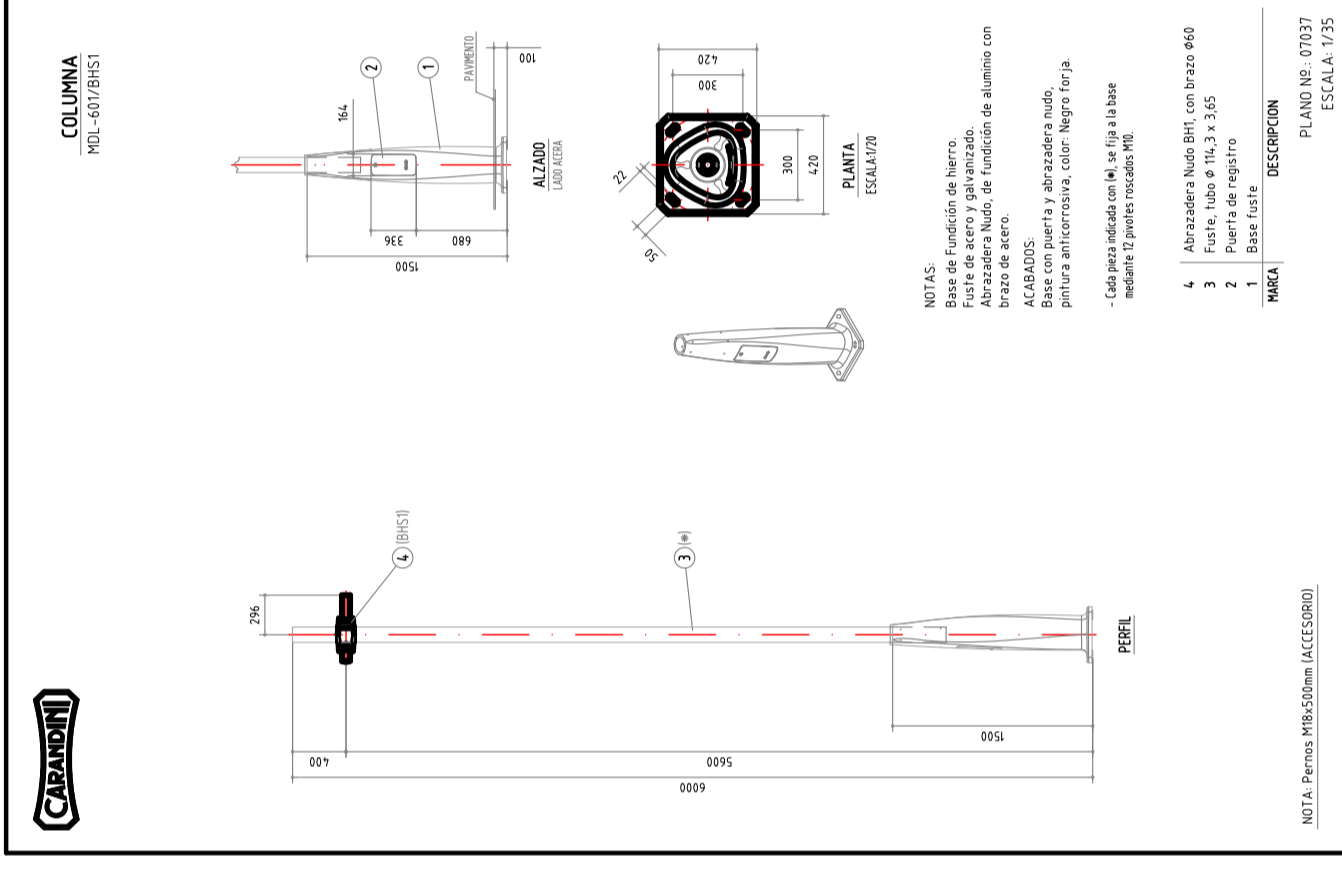
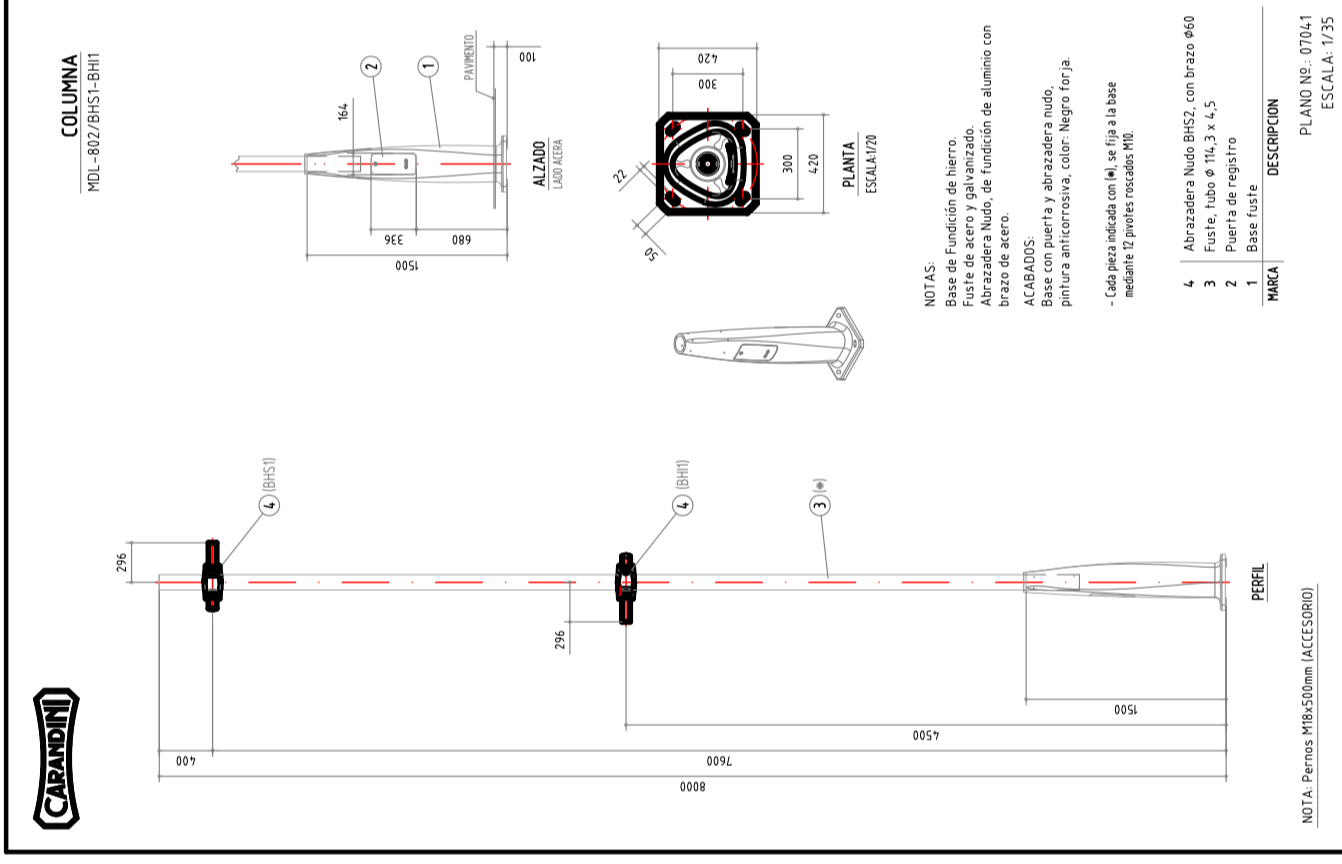
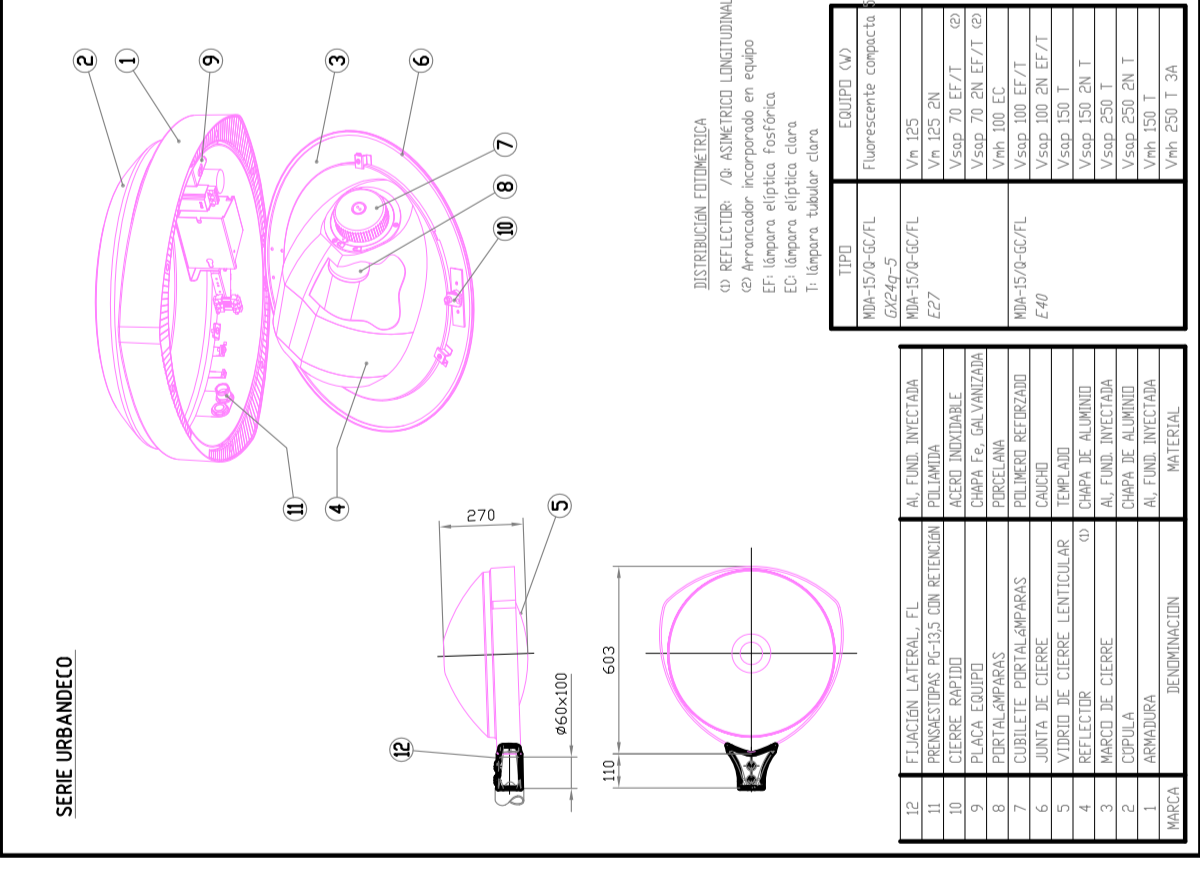
**AYUNTAMENT DE LA CIUTAT D'VEISSA**  
Serevs Tenes

**DETALLE PASOS DE PEATONES**

ESCALA 1/100	DELINEANTE C. LEAL	EXPEDIENTE 180	FECHA NDV. 2008
EL ARQUITECTO MUNICIPAL			FIGURA NÚMERO 10
RAFAEL GARCIA LOZANO IRMA REERA MARI			

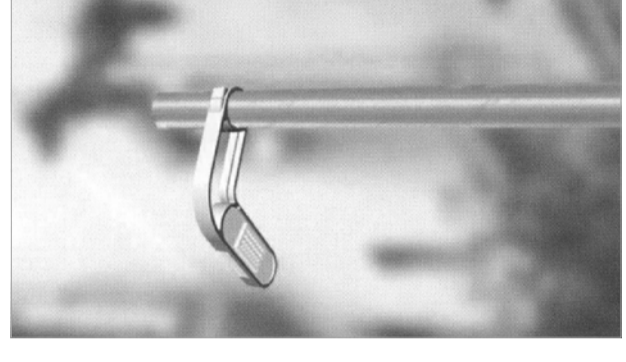


TRAMO 1  
ESCALA 1:200

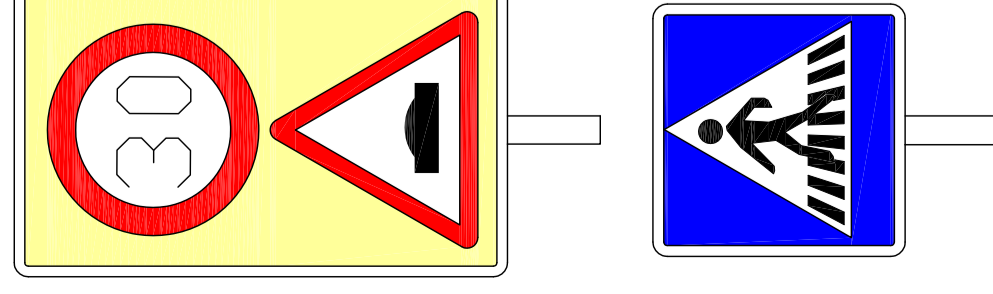


LEYENDA NUEVAS INSTALACIONES

	IMBORNAL PLUVIALES A EJECUTAR
	REJILLA SUMIDERO
	CONEXION A SANEAMIENTO EXISTENTE
	RED DE ALUMBRADO
	ARQUETA EN FAROLA
	RED ABASTECIMIENTO AGUA
	BOCA DE RIEGO
	HIDRANTE
	RED DE RIEGO POR GOTEO Ø10 mm.
	VÁLVULA DE COMPUERTA
	VÁLVULA PREVIA
	PROGRAMADOR DE RIEGO AUTÓNOMO



DETALLE LUMINARIA  
"TIPO 3"  
"Bumerang" 28w  
Columna cilíndrica Ø100 mm.  
h=4 m. Acero galvanizado  
Pintada color negro



8 UNIDADES

10 UNIDADES

LEYENDA MOBILIARIO URBANO

	FAROLA CALLE + PEATONAL "TIPO 1"
	FAROLA PEATONALES "TIPO 2"
	FAROLA PLAZA "TIPO 3"
	BANCO DE MADERA
	PILONA DE HIERRO
	FAROLA EXISTENTE

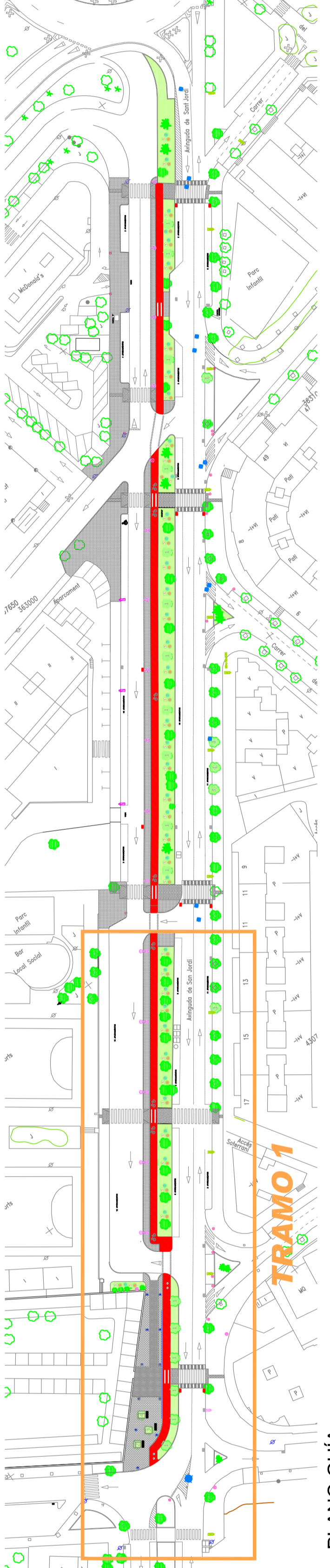
LEYENDA NUEVO ARBOLADO

	MÉLIA
	OLIVO
	CIRUELO MIROBOLÁN
	FALSO PIMENTERO
	MARGARITA AMARILLA
	POLÍGOLA
	HIBISCUS

LEYENDA TRAMAS

	BALDOSAS TIPO AYUNTAMIENTO
	BALDOSAS TIPO TRONCOCÓNICA
	CARRIL BICI
	ADOQUINES 60X40
	ADOQUINES 30X20
	JARDINERAS AFECTADAS LÁMINA ANTIRRAZAS Y GRANZA.

nota: Se localizarán "in situ" las conducciones existentes para conexión de los imbornales a ejecutar.



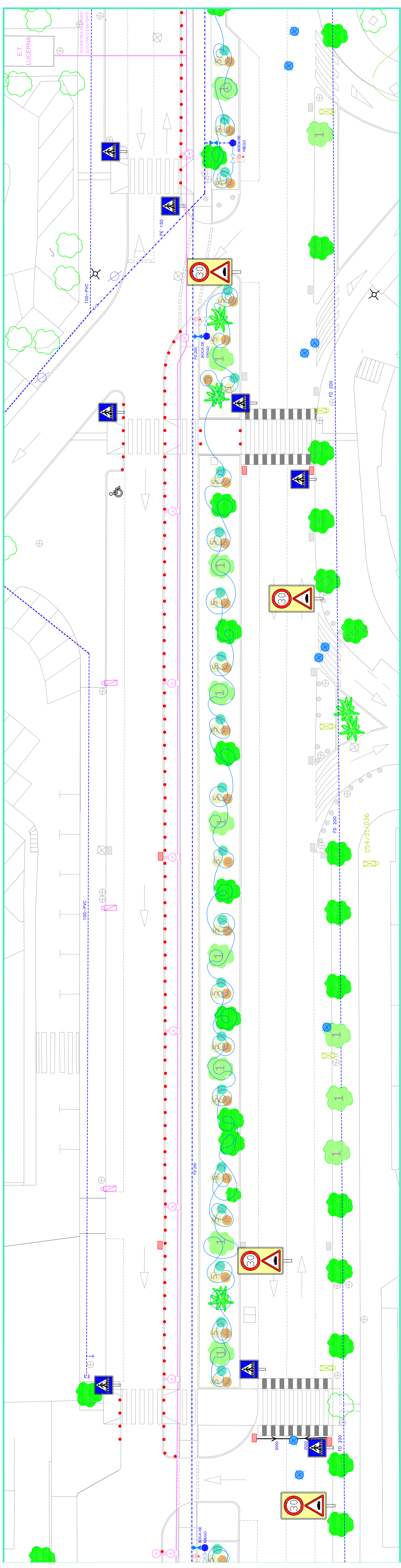
PLANO GUJA  
ESCALA 1:1000

PROYECTO DE REMODELACIÓN  
DE AVENIDA DE SANT JORDI  
ENTRE AVDA. DE LA PAU Y  
C/ FONT I QUER

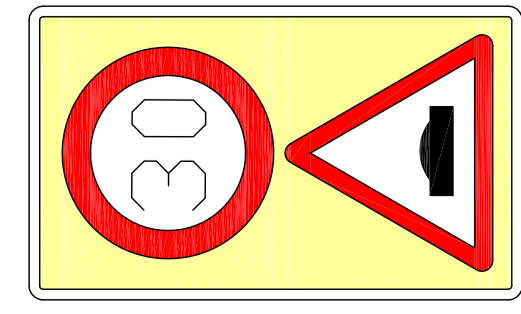
PLANO  
-AMO 1

ESCALA	DELINEANTE	EXPEDIENTE	FECHA
1/200	C. LEAL	180	NOV. 2008
EL ARQUITECTO MUNICIPAL			FOLIA Nº
Serveis Tècnics			11

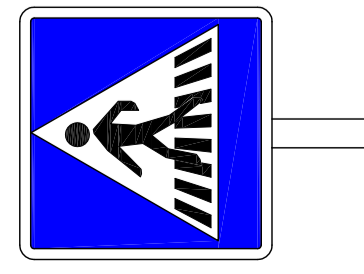
RAFAEL GARCIA LOZANO  
IRMA REESA MARI



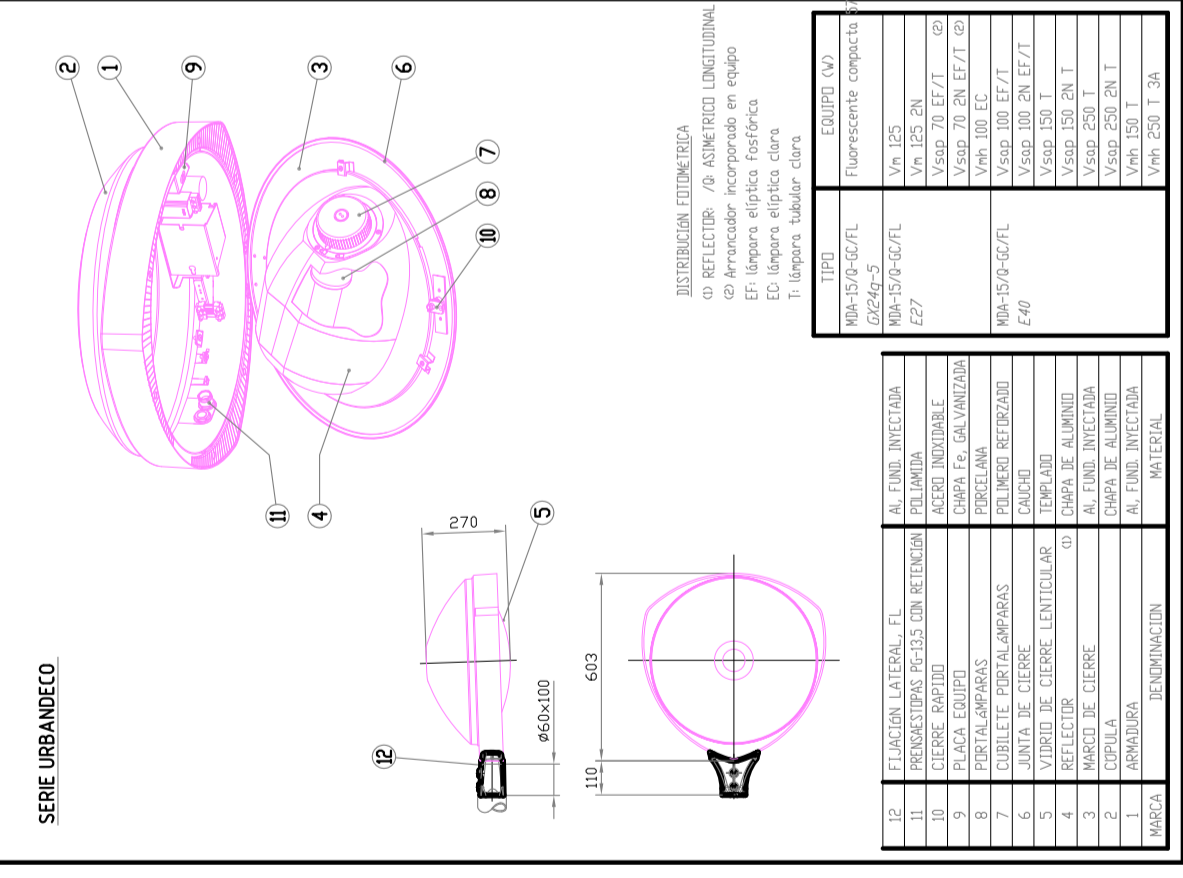
TRAMO 2  
ESCALA 1:200



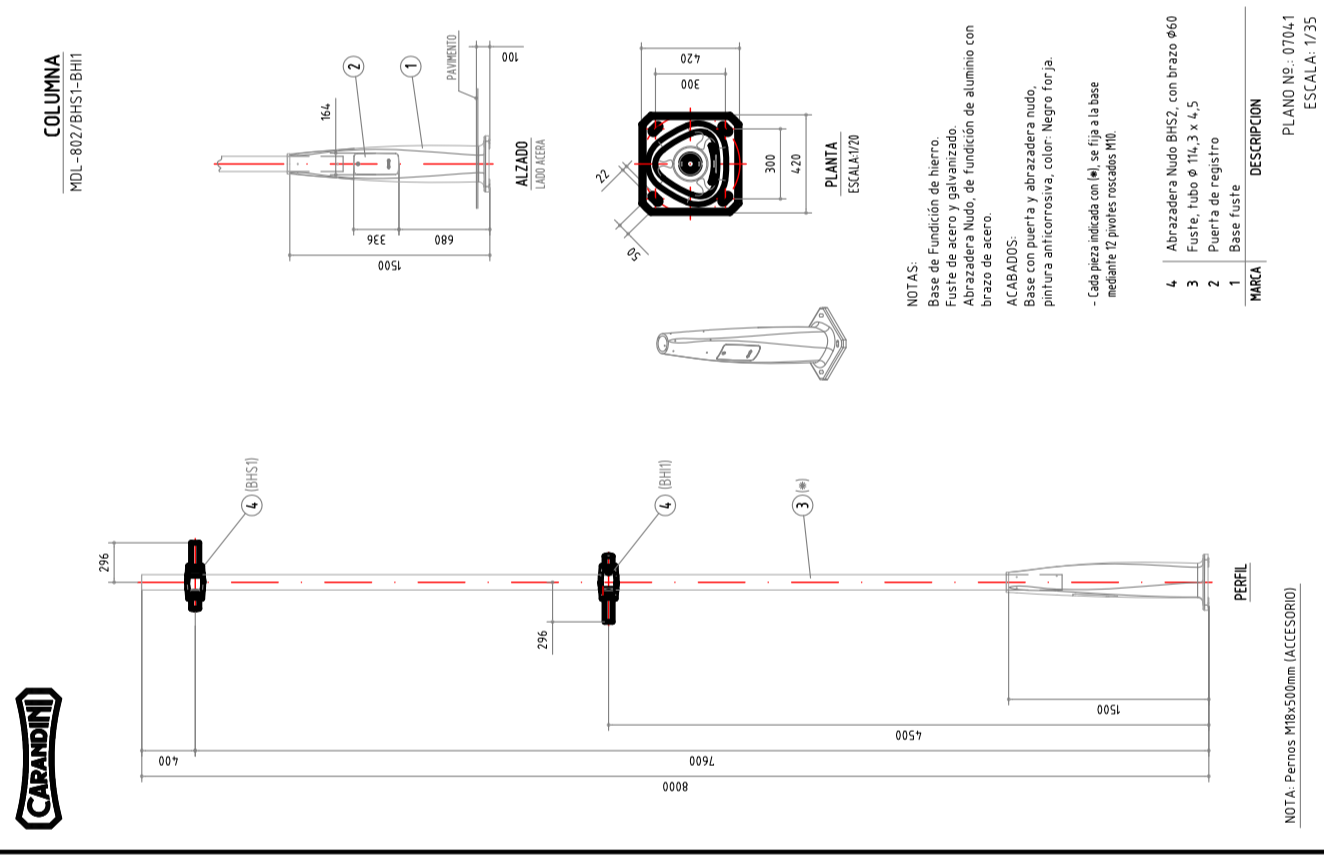
8 UNIDADES



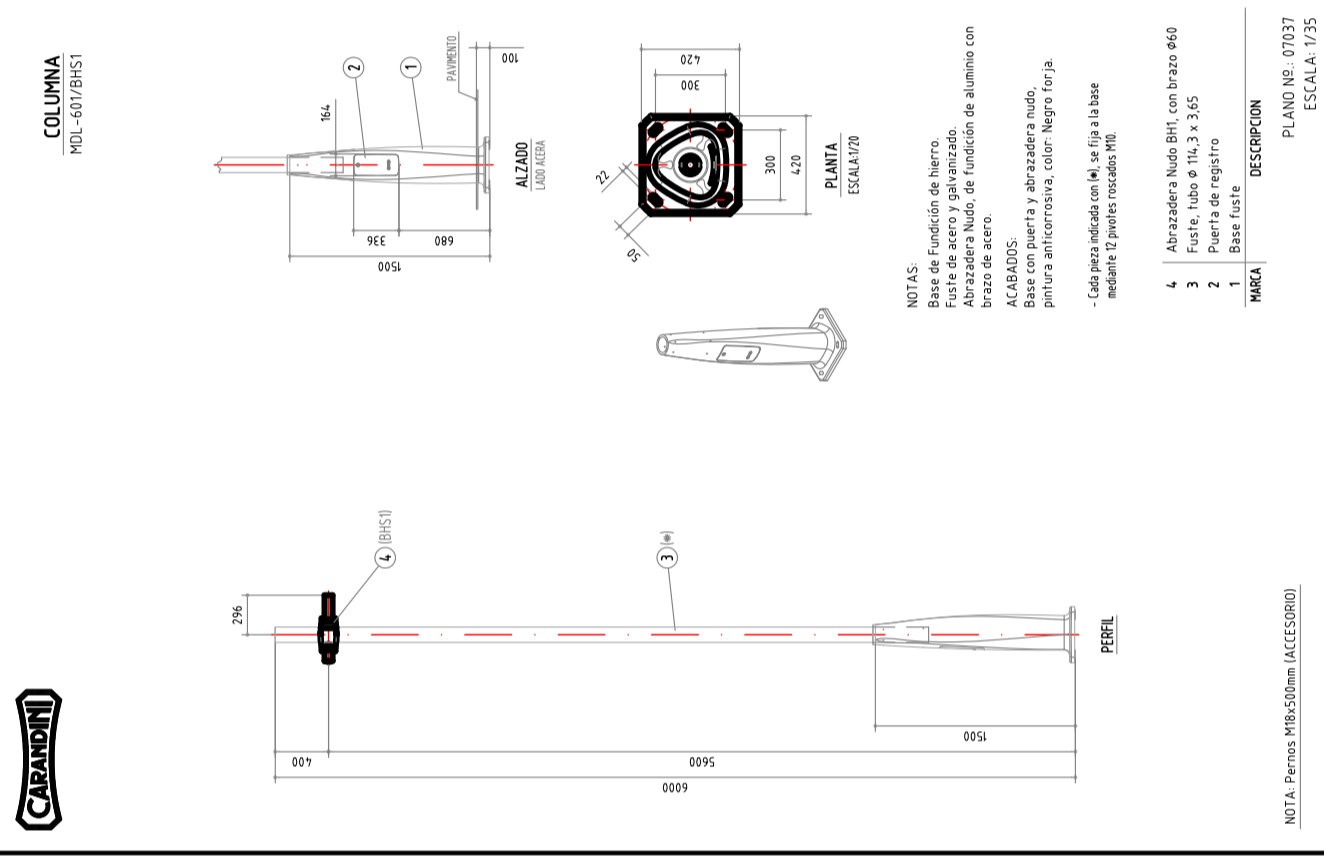
10 UNIDADES



DETALLE LUMINARIA  
"TIPO 1" Y "TIPO 2"



POSTE FAROLA  
"TIPO 1"



POSTE FAROLA  
"TIPO 2"

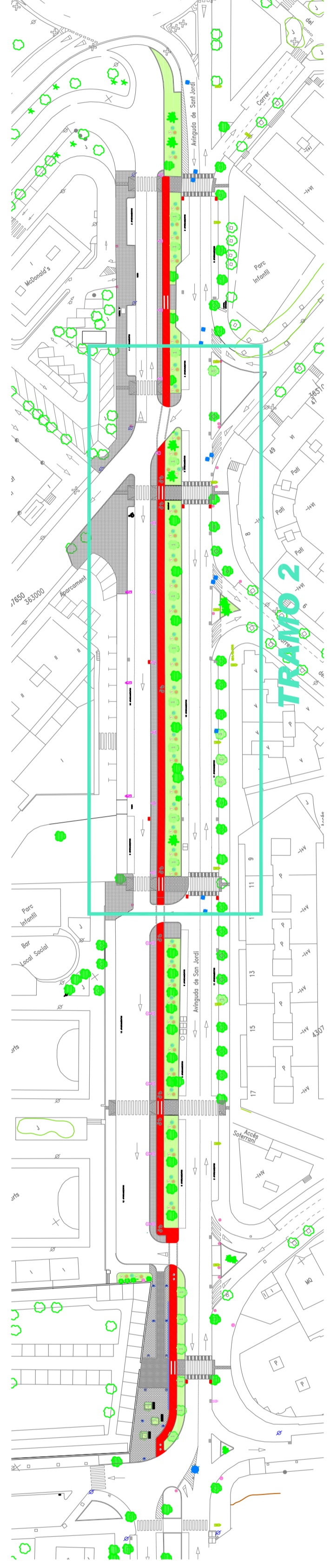
LEYENDA NUEVAS INSTALACIONES	
	IMBORNAL PLUVIALES A EJECUTAR
	REIILLA SUMIDERO
	CONEXIÓN A SANEAMIENTO EXISTENTE
	RED DE ALUMBRADO
	ARQUIETA EN FAROLA
	RED ABASTECIMIENTO AGUA
	BOCA DE RIEGO
	HIDRANTE
	RED DE RIEGO POR GOTEJO Ø10 mm.
	VÁLVULA DE COMPUERTA
	VÁLVULA PREVIA
	PROGRAMADOR DE RIEGO AUTÓNOMO

nota: Se localizarán "in situ" las conducciones existentes para conexión de los Imbornales a ejecutar.

LEYENDA TRAMAS	
	BALDOSAS TIPO AYUNTAMIENTO
	BALDOSAS TIPO TRONCOCÓNICA
	CARRIL BICI
	ADOQUINES 60X40
	ADOQUINES 30X20
	JARDINERAS AFECTADAS LÁMINA ANTIRRAZAS Y GRANZA.

LEYENDA NUEVO ARBOLADO	
	MÉLIA
	OLIVO
	CIRUELO MIROBOLÁN
	FALSO PIMENTERO
	MARGARITA AMARILLA
	POLÍGOLA
	HIBISCUS

LEYENDA MOBILIARIO URBANO	
	FAROLA CALLE + PEATONAL "TIPO 1"
	FAROLA PEATONALES "TIPO 2"
	FAROLA PLAZA "TIPO 3"
	BANCO DE MADERA
	PILONA DE HIERRO
	FAROLA EXISTENTE



PLANO GUJA  
ESCALA 1:1000

AYUNTAMENT DE LA CIUTAT DE BELLATERRA  
Serveis Tècnics

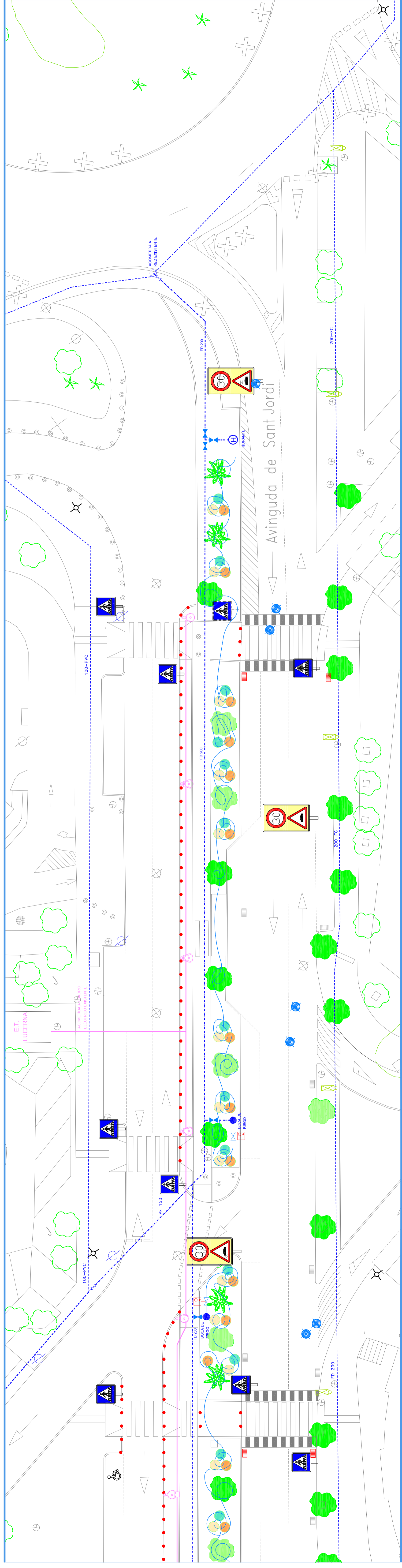
PROYECTO DE REMODELACIÓN DE AVENIDA DE SANT JORDI ENTRE AVDA. DE LA PAU Y C/ FONT I QUER

PLANO INSTALACIONES - TRAMO 2

ESCALA	DELINEANTE	EXPEDIENTE	FECHA
1/200	C. LEAL	180	NDV. 2008
EL ARQUITECTO MUNICIPAL			FOLIA NÚMERO
			12

RAFAEL GARCIA LOZANO  
IRMA REESA MARI

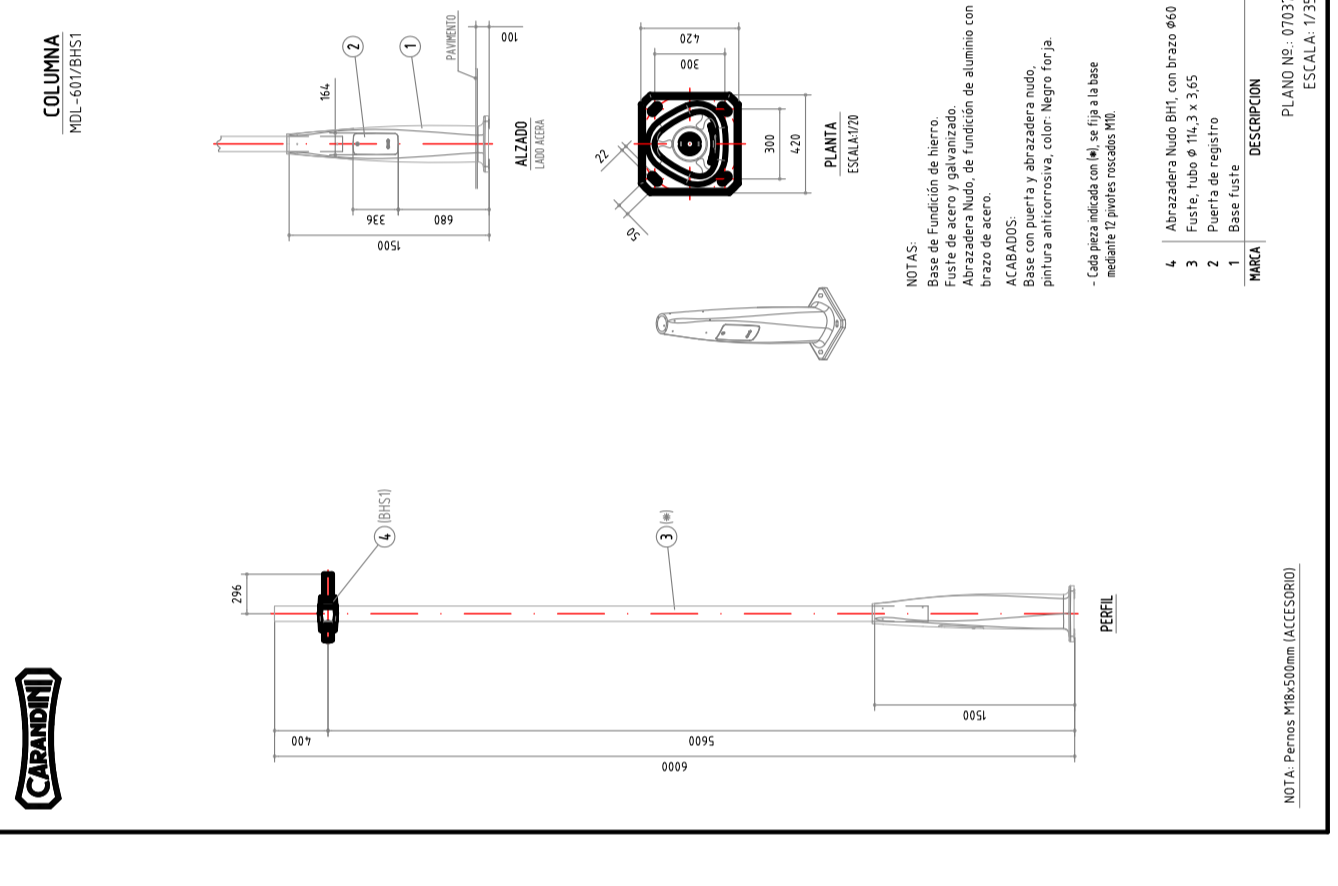




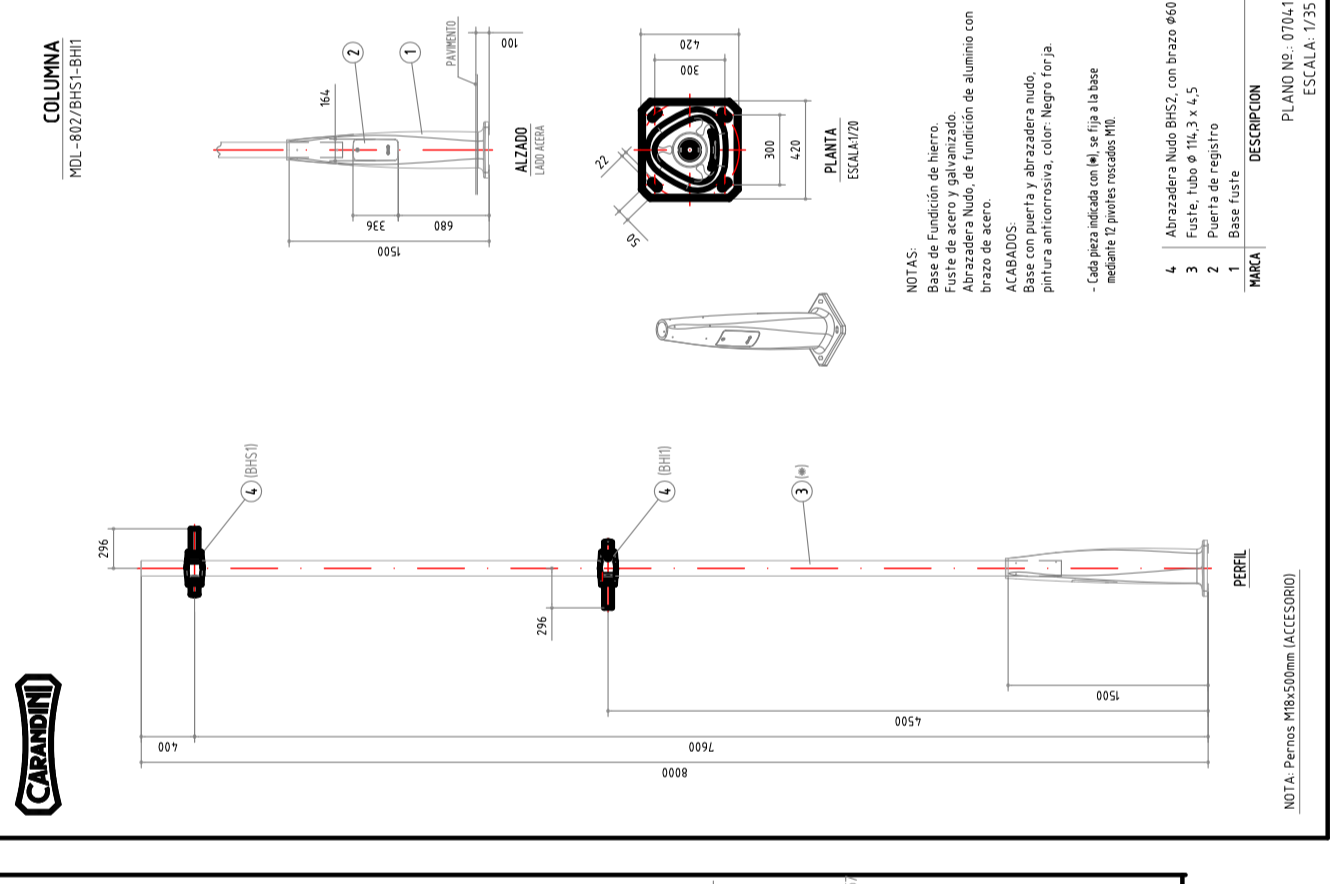
TRAMO 3  
ESCALA 1:200

LEYENDA NUEVAS INSTALACIONES	
	IMBORNAL PLUVIALES A EJECUTAR
	REJILLA SUMIDERO
	CONEXIÓN A SANEAMIENTO EXISTENTE
	RED DE ALUMBRADO
	ARQUETA EN FAROLA
	RED ABASTECIMIENTO AGUA
	BOCA DE RIEGO
	HIDRANTE
	RED DE RIEGO POR GOTEO Ø10 mm.
	VÁLVULA DE COMPUERTA
	VÁLVULA PREVIA
	PROGRAMADOR DE RIEGO AUTÓNOMO

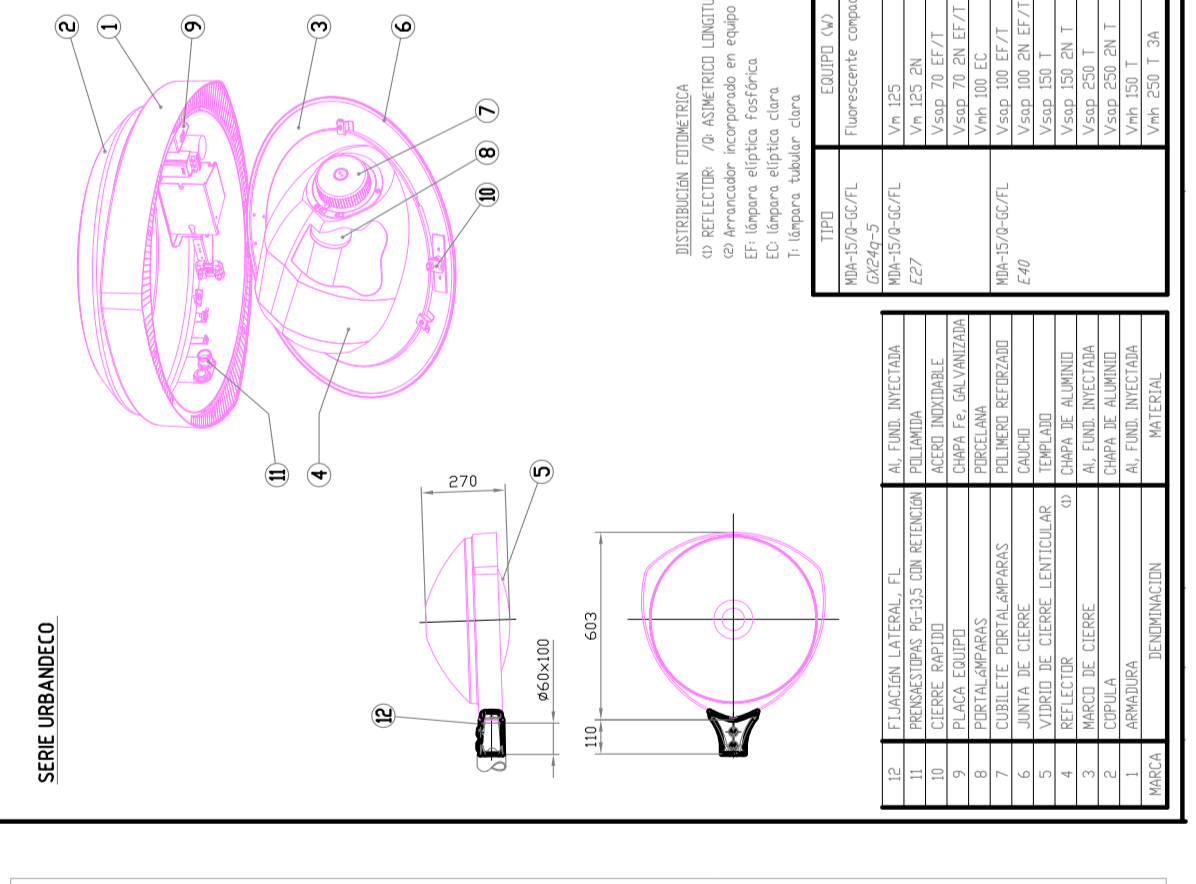
nota: Se localizarán "in situ" las conducciones existentes para conexión de los imbornales a ejecutar.



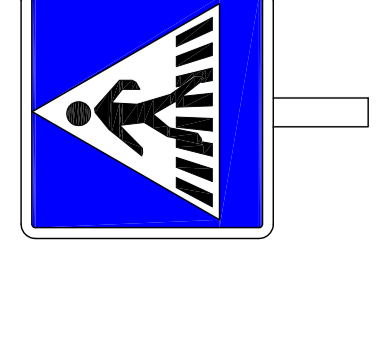
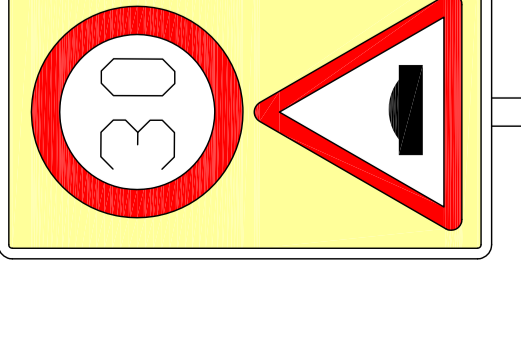
POSTE FAROLA  
"TIPO 2"



POSTE FAROLA  
"TIPO 1"

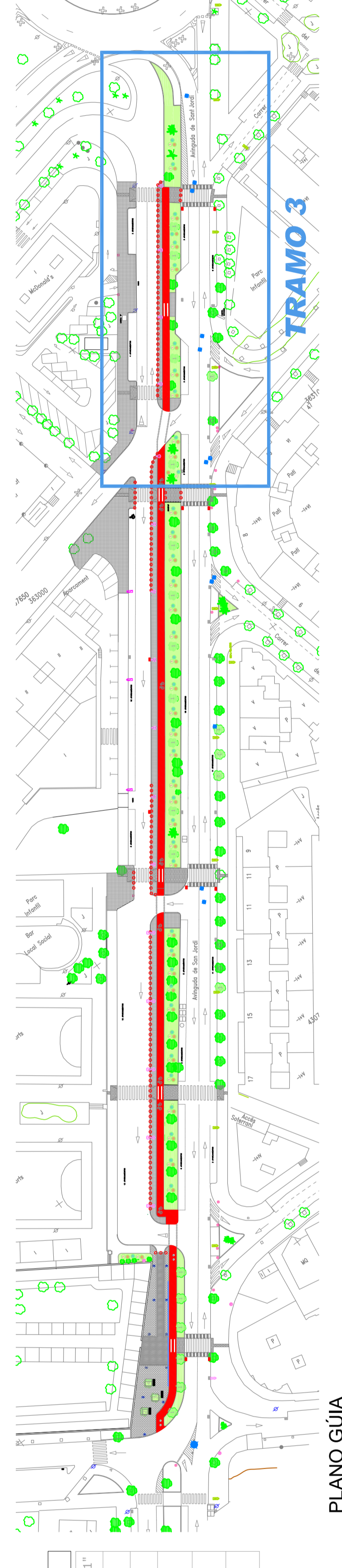


DETALLE LUMINARIA  
"TIPO 1" Y "TIPO 2"



8 UNIDADES

10 UNIDADES



PLANO GUÍA  
ESCALA 1:1000

LEYENDA TRAMAS	LEYENDA NUEVO ARBOLADO	LEYENDA MOBILIARIO URBANO

PROYECTO DE REMODELACIÓN  
DE AVENIDA DE SANT JORDI  
ENTRE AVDA. DE LA PAU Y  
C/ FONT I QUER

PLANO INSTALACIONES – TRAMO 3

ESCALA 1/200

DELINEANTE C. LEAL

EXPEDIENTE 180

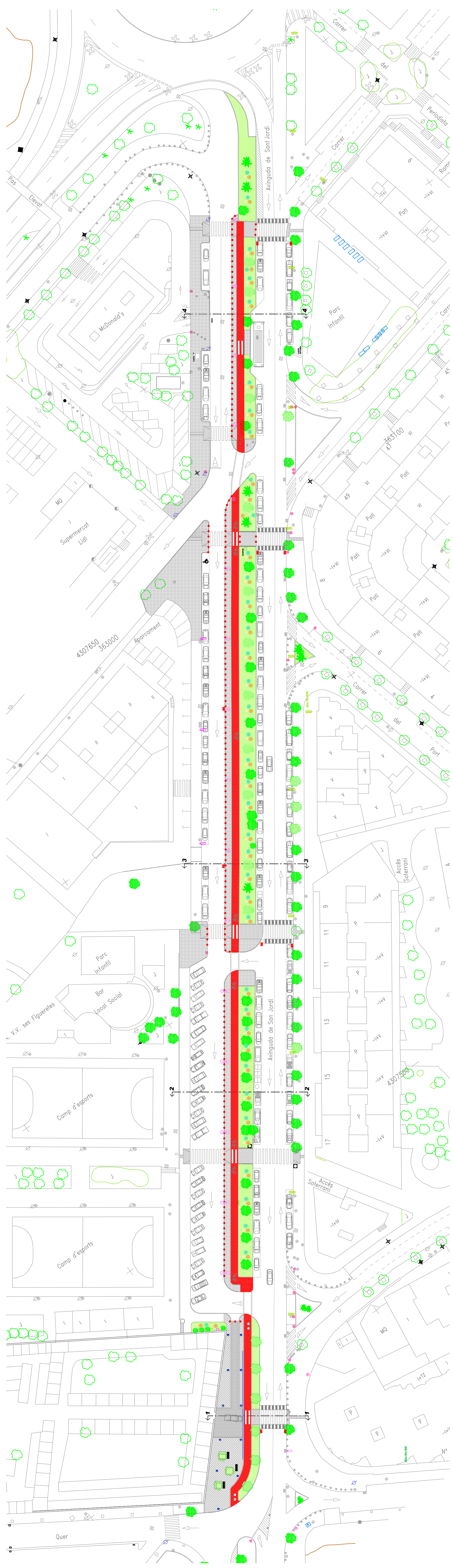
FECHA NOV. 2008

INDIA NÚMERO

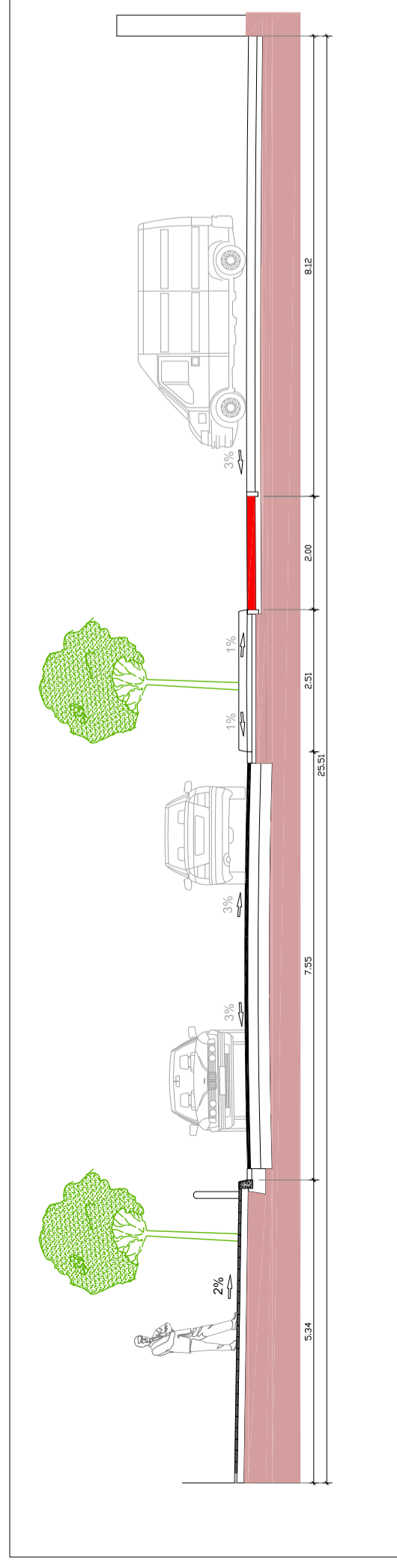
EL ARQUITECTO MUNICIPAL

RAFAEL GARCÍA LOZANO  
IRMA REESA MARI

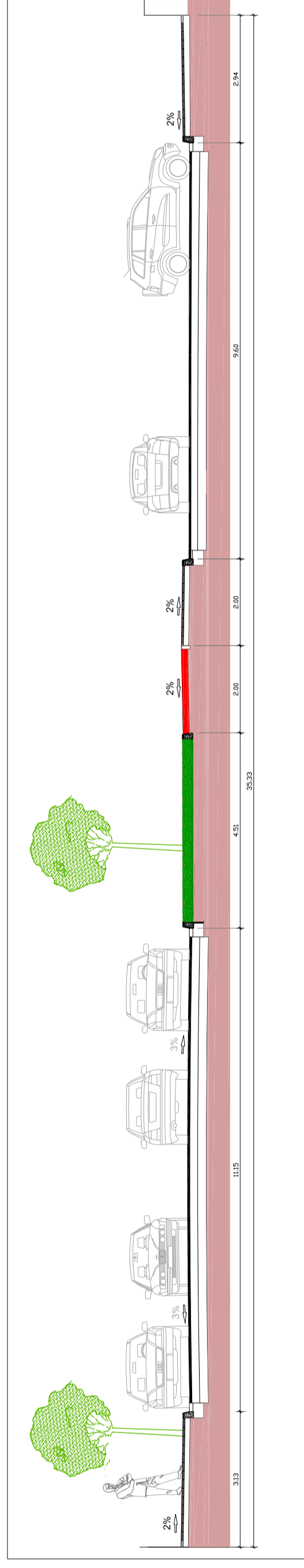
13



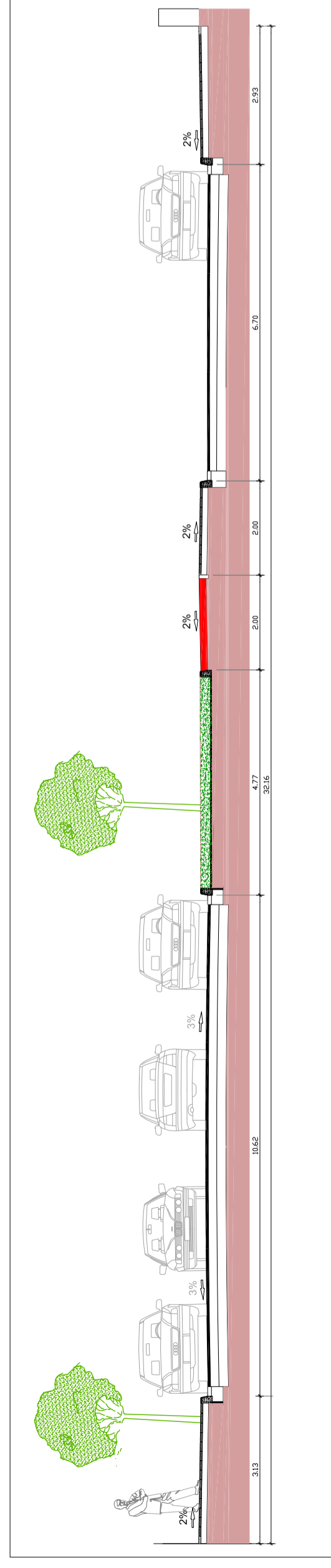
PROPUESTA  
ESCALA 1:500



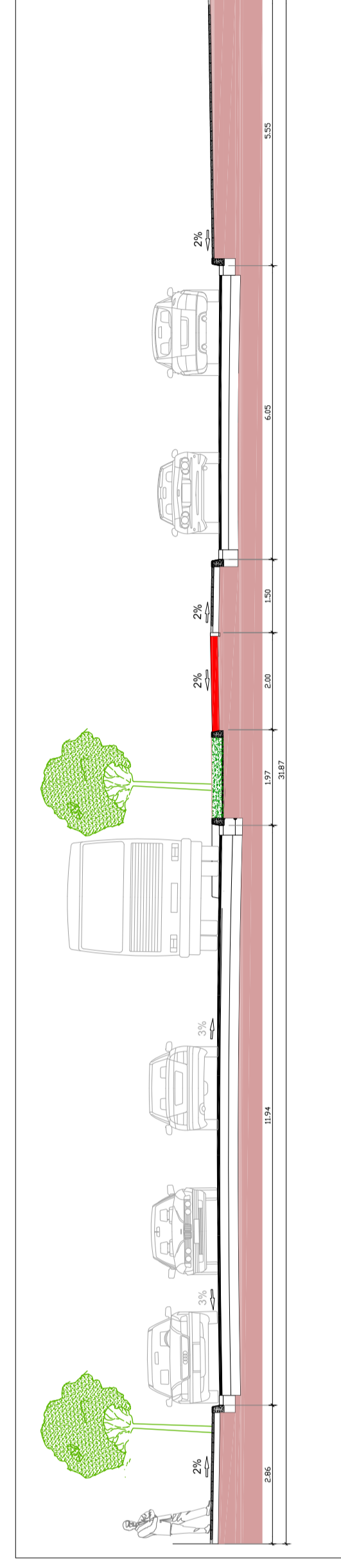
SECCIÓN 1 - 1  
ESCALA 1:100



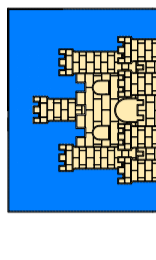
SECCIÓN 2 - 2  
ESCALA 1:100



SECCIÓN 3 - 3  
ESCALA 1:100



SECCIÓN 4 - 4  
ESCALA 1:100



AYUNTAMENT DE LA CIUTAT  
D'EIUVISSA  
Serveis Tècnics

PROYECTO DE REMODELACIÓN  
DE AVENIDA DE SANT JORDI  
ENTRE AVDA. DE LA PAU Y  
C/ FONT I QUER

PLANO  
PROPUESTA - PLANO GENERAL - SECCIONES

ESCALA  
1/500 1/100

DELINEANTE  
C. LEAL

EXPEDIENTE  
NDV. 2008 180

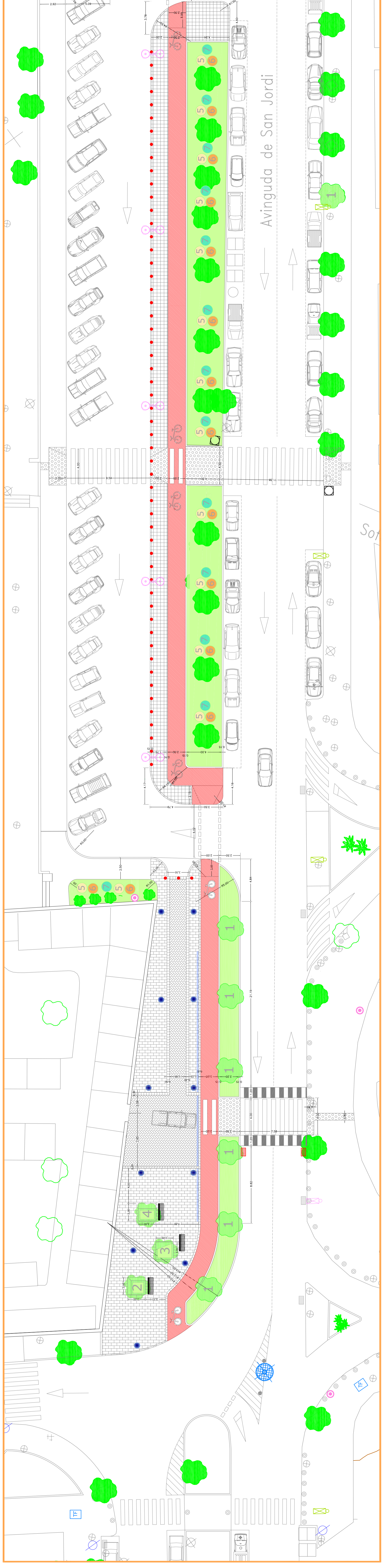
FECHA  
NOV. 2008

EL ARQUITECTO MUNICIPAL

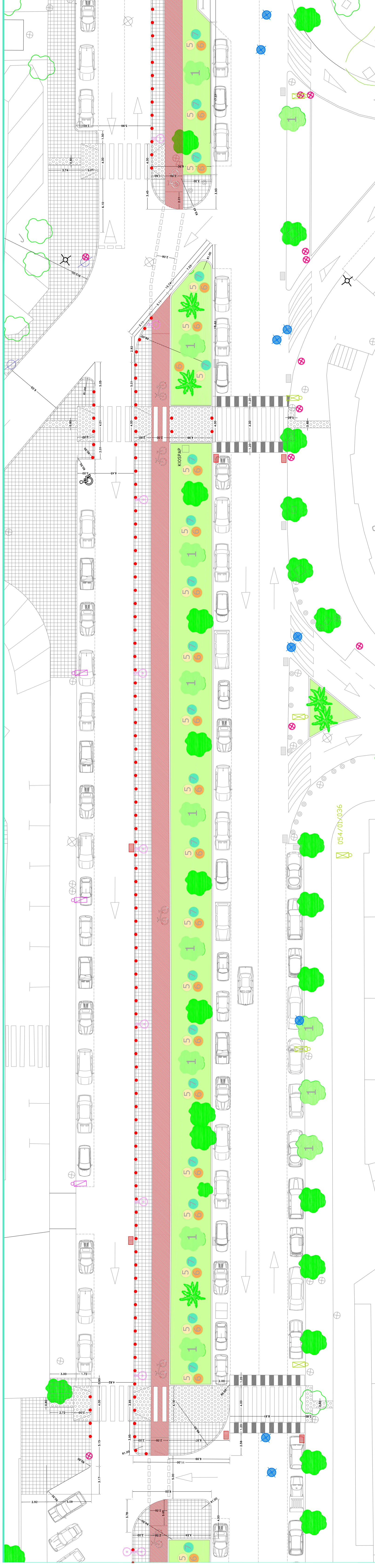
RAFAEL GARCIA LOZANO  
IRMA RIERA MARTI

HOJA NUMERO  
6

Vº Bº E.L. ALCALDE

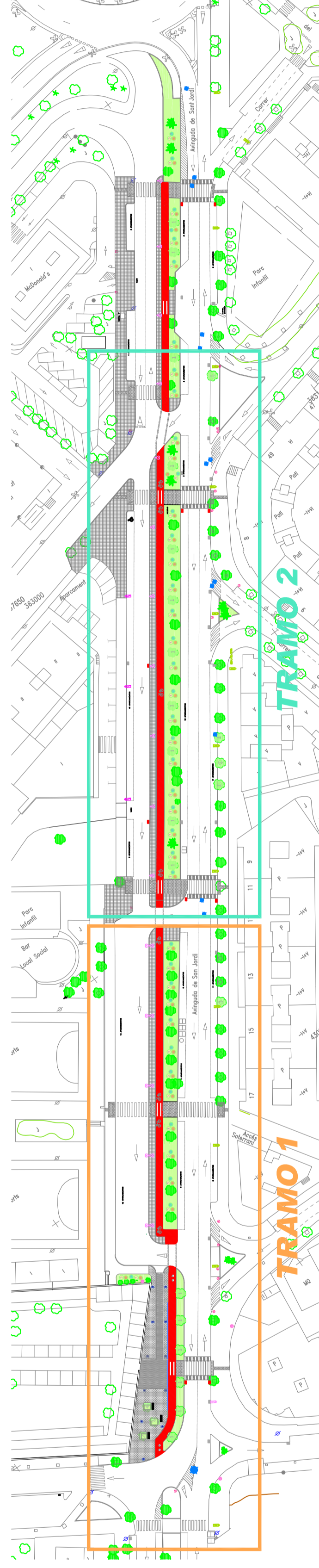


TRAMO 1  
ESCALA 1:200

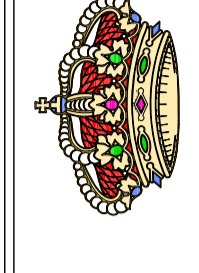


TRAMO 2  
ESCALA 1:200

LEYENDA TRAMAS	LEYENDA NUEVO ARBOLADO	LEYENDA MOBILIARIO URBANO
BALDOSAS TIPO AYUNTAMIENTO	MÉLIA	FAROLA CALLE + PEATONAL "TIPO 1"
BALDOSAS TIPO TRONCOCÓNICA	OLIVO	FAROLA PEATONALES "TIPO 2"
CARRIL BICI	CIRUELO MIROBOLÁN	FAROLA PLAZA "TIPO 3"
ADOQUINES 60x40	FALSO PIMENTERO	BANCO DE MADERA
ADOQUINES 30x20	MARGARITA AMARILLA	PILONA DE HIERRO
JARDINERAS AFECTADAS LÁMINA ANTI-RAÍCES Y GRANZA.	POLÍGOLA	FAROLA EXISTENTE
	HIBISCUS	



PLANO GUJA  
ESCALA 1:1000



AYUNTAMENT DE LA CIUTAT  
D'ALFONSA  
Serveis Tècnics

PROYECTO DE REMODELACIÓN  
DE AVENIDA DE SANT JORDI  
ENTRE AVDA. DE LA PAU Y  
C/ FONT I QUER

PLANO  
PROPUESTA - TRAMOS 1 Y 2

ESCALA  
1/200

DELINEANTE  
C. LEAL

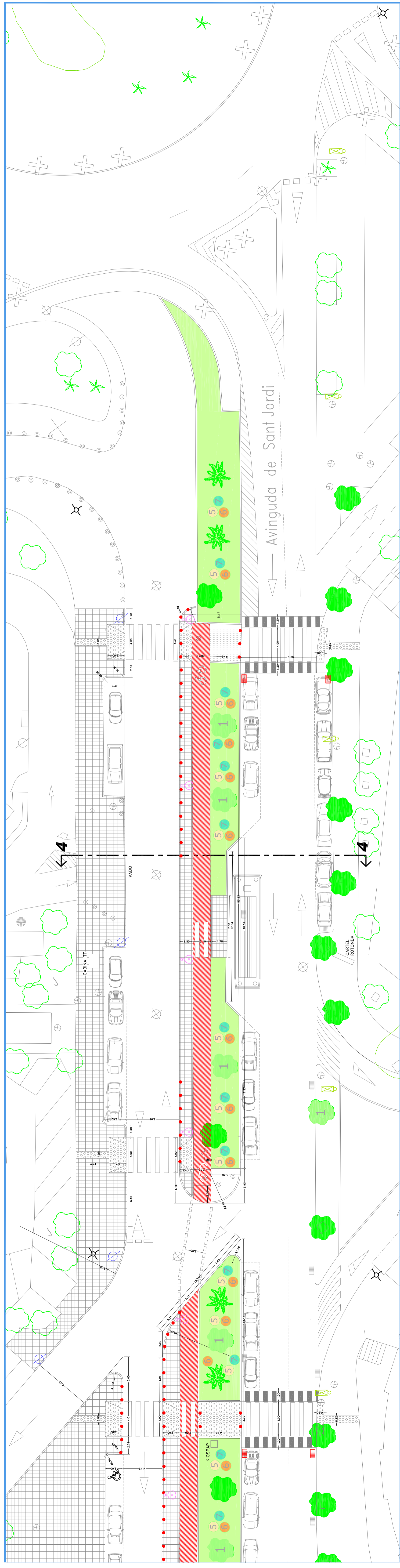
EXPEDIENTE  
180

EL ARQUITECTO MUNICIPAL

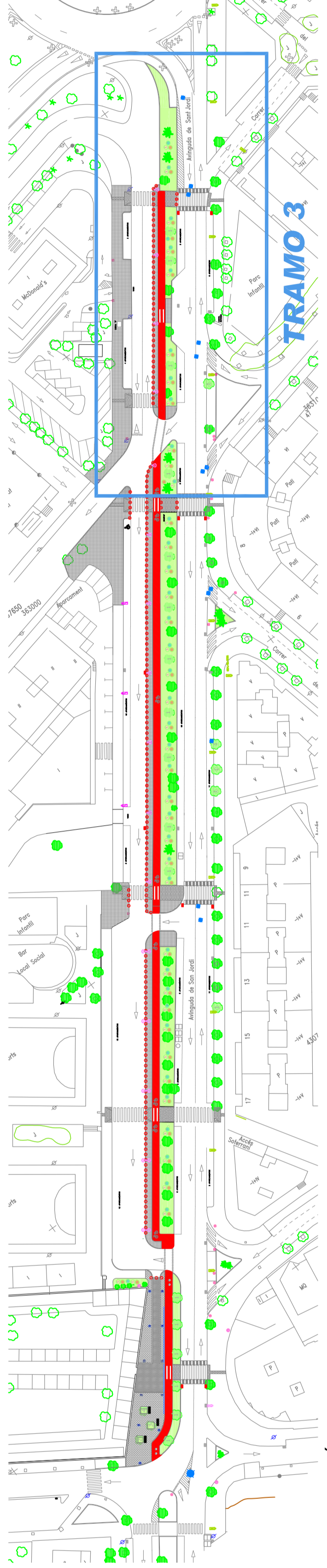
FECHA  
NOV. 2008

FOLIA NÚMERO  
7

RAFAEL GARCÍA LOZANO  
IRMA RIERA MARI



TRAMO 3  
ESCALA 1:200



PLANO GUÍA  
ESCALA 1:1000

LEYENDA MOBILIARIO URBANO	
	FAROLA CALLE + PEATONAL "TIPO 1"
	FAROLA PEATONALES "TIPO 2"
	FAROLA PLAZA "TIPO 3"
	BANCO DE MADERA
	PILONA DE HIERRO
	FAROLA EXISTENTE

LEYENDA NUEVO ARBOLADO	
	MÉLIA
	OLIVO
	CIRUELO MIROBOLÁN
	FALSO PIMENTERO
	MARGARITA AMARILLA
	POLÍGOLA
	HIBISCUS

LEYENDA TRAMAS	
	BALDOSAS TIPO AYUNTAMIENTO
	BALDOSAS TIPO TRONCOCÓNICA
	CARRIL BICI
	ADOQUINES 60x40
	ADOQUINES 30x20
	JARDINERAS AFECTADAS LÁMINA ANTRÁXICAS Y GRANZA.



AYUNTAMENT DE LA CIUTAT  
D'ALFONSA  
Servei Tècnic

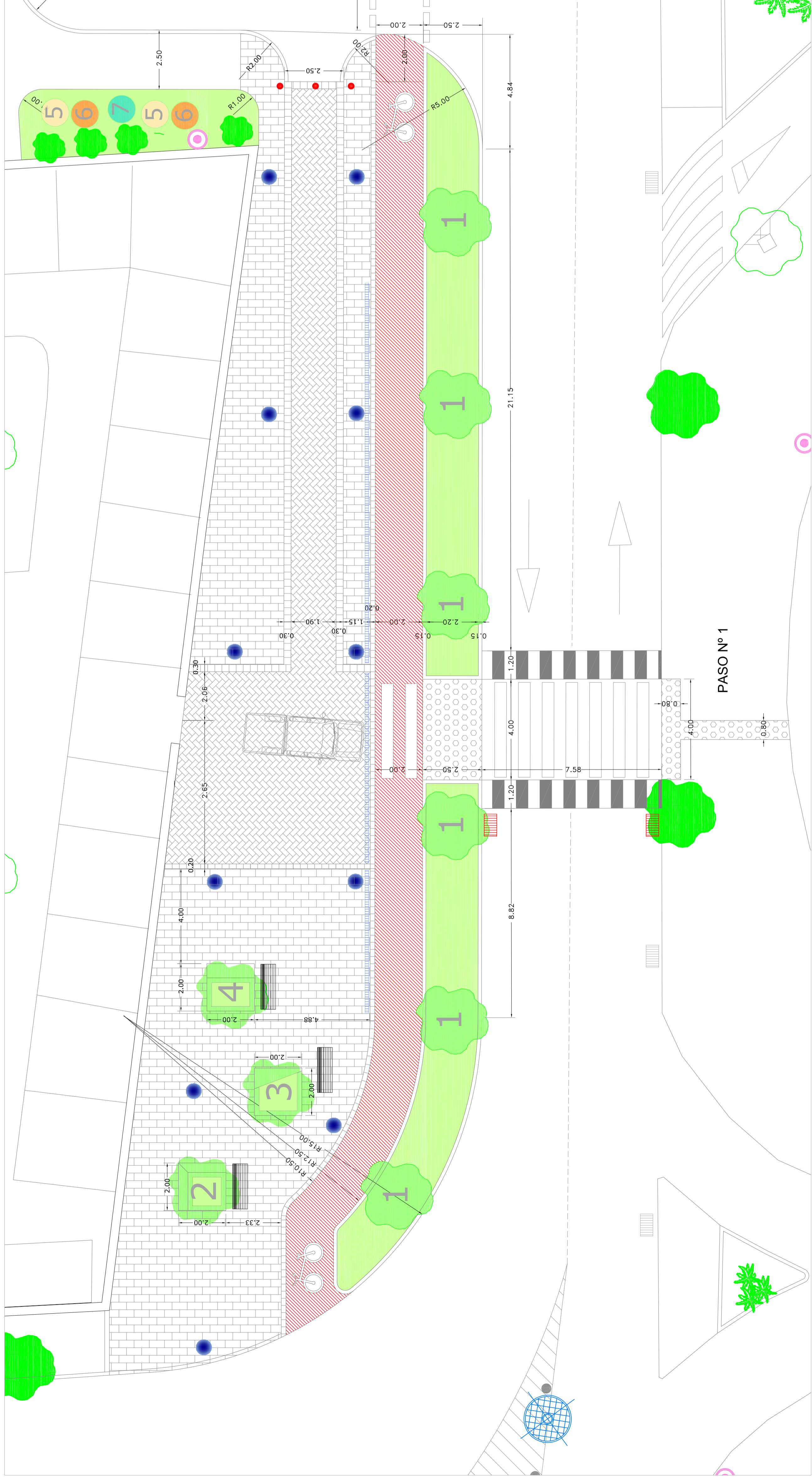
PROYECTO DE REMODELACIÓN  
DE AVENIDA DE SANT JORDI  
ENTRE AVDA. DE LA PAU Y  
C/ FONT I QUER

PLANO  
PROPUESTA - TRAMO 3

ESCALA	BELINEANTE	EXPEDIENTE	FECHA
1/200	C. LEAL	180	NOV. 2008

EL ARQUITECTO MUNICIPAL	HOJA NÚMERO
EL ARQUITECTO MUNICIPAL	8

RAFAEL GARCIA LOZANO  
IRMA RIERA MARI

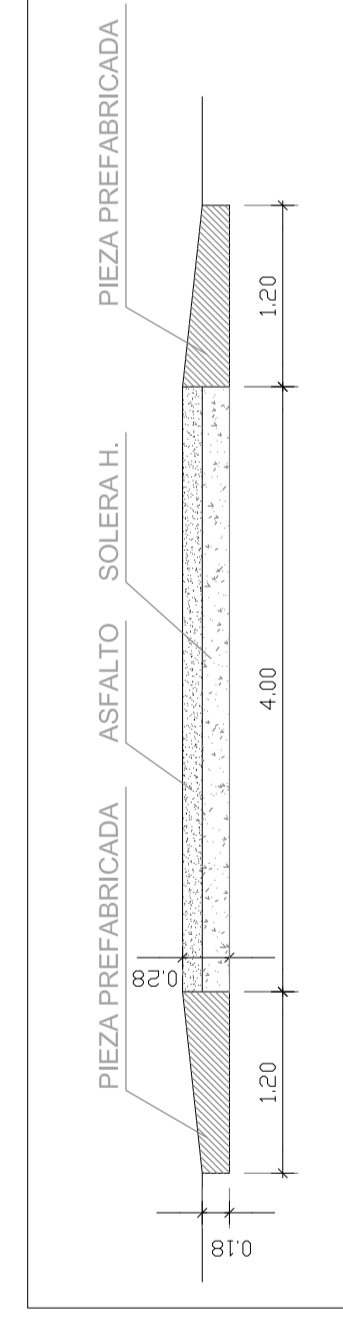


PLAZA "CEMENTERI VELL" - PASO PEATONES Nº 1  
ESCALA 1:100

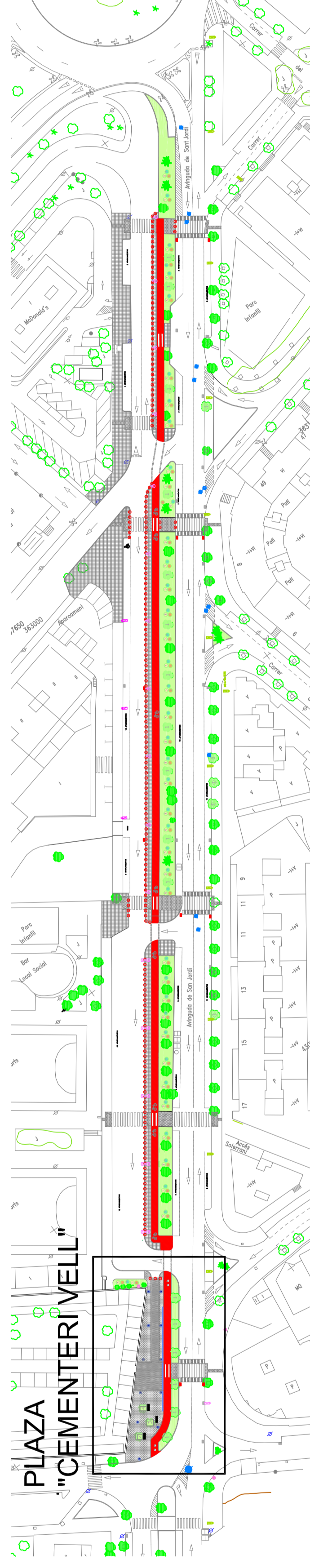
LEYENDA MOBILIARIO URBANO	
	FAROLA CALLE + PEATONAL "TIPO 1"
	FAROLA PEATONALES "TIPO 2"
	FAROLA PLAZA "TIPO 3"
	BANCO DE MADERA
	PILONA DE HIERRO
	FAROLA EXISTENTE

LEYENDA TRAMAS	
	BALDOSA TIPO AYUNTAMIENTO
	BALDOSA TIPO TRONCOCÓNICA
	CARRIL BICI
	ADOQUINES 60X40
	ADOQUINES 30X20
	JARDINERAS AFECTADAS LÁMINA ANTRAÍCES Y GRANZA.

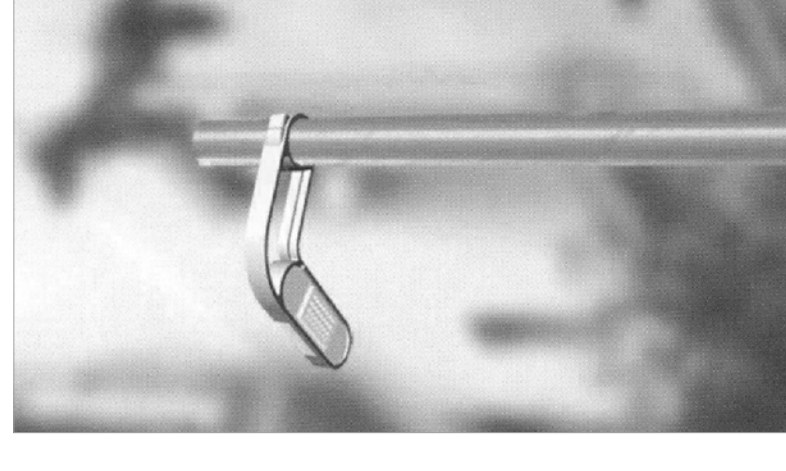
LEYENDA NUEVO ARBOLADO	
	MÉLIA
	OLIVO
	CIRUELO MIROBOLÁN
	FALSO PIMENTERO
	MARGARITA AMARILLA
	POLÍGOLA
	HIBISCUS



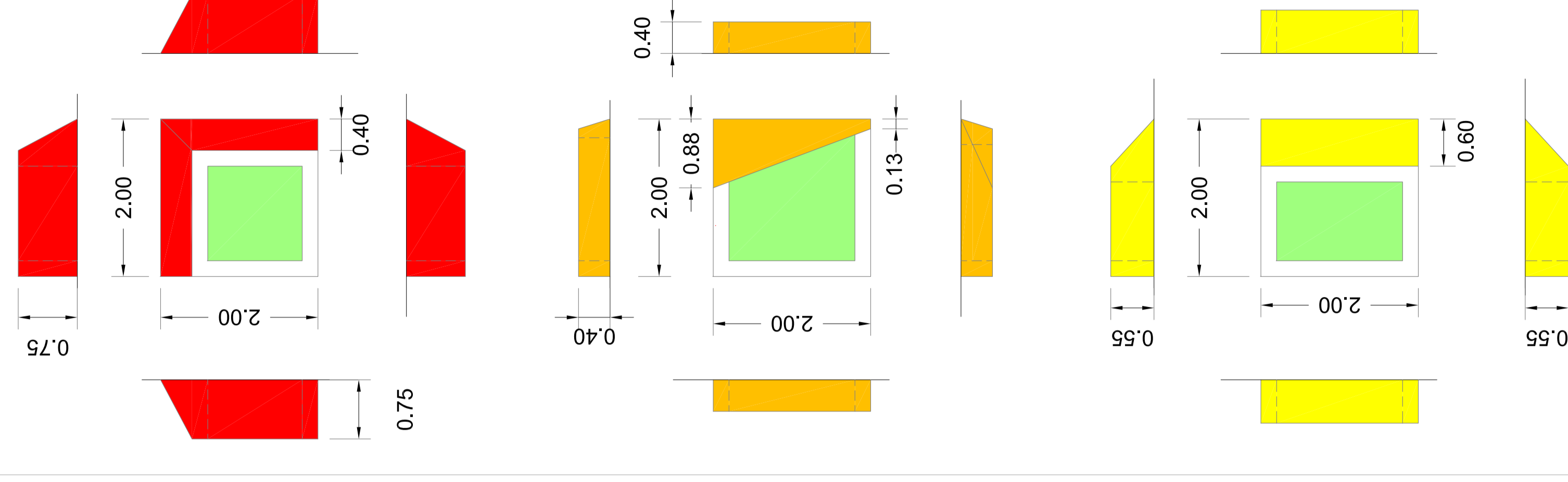
DETALLE PASO PEATONES ELEVADO  
ESCALA 1:50



PLANO GUIA

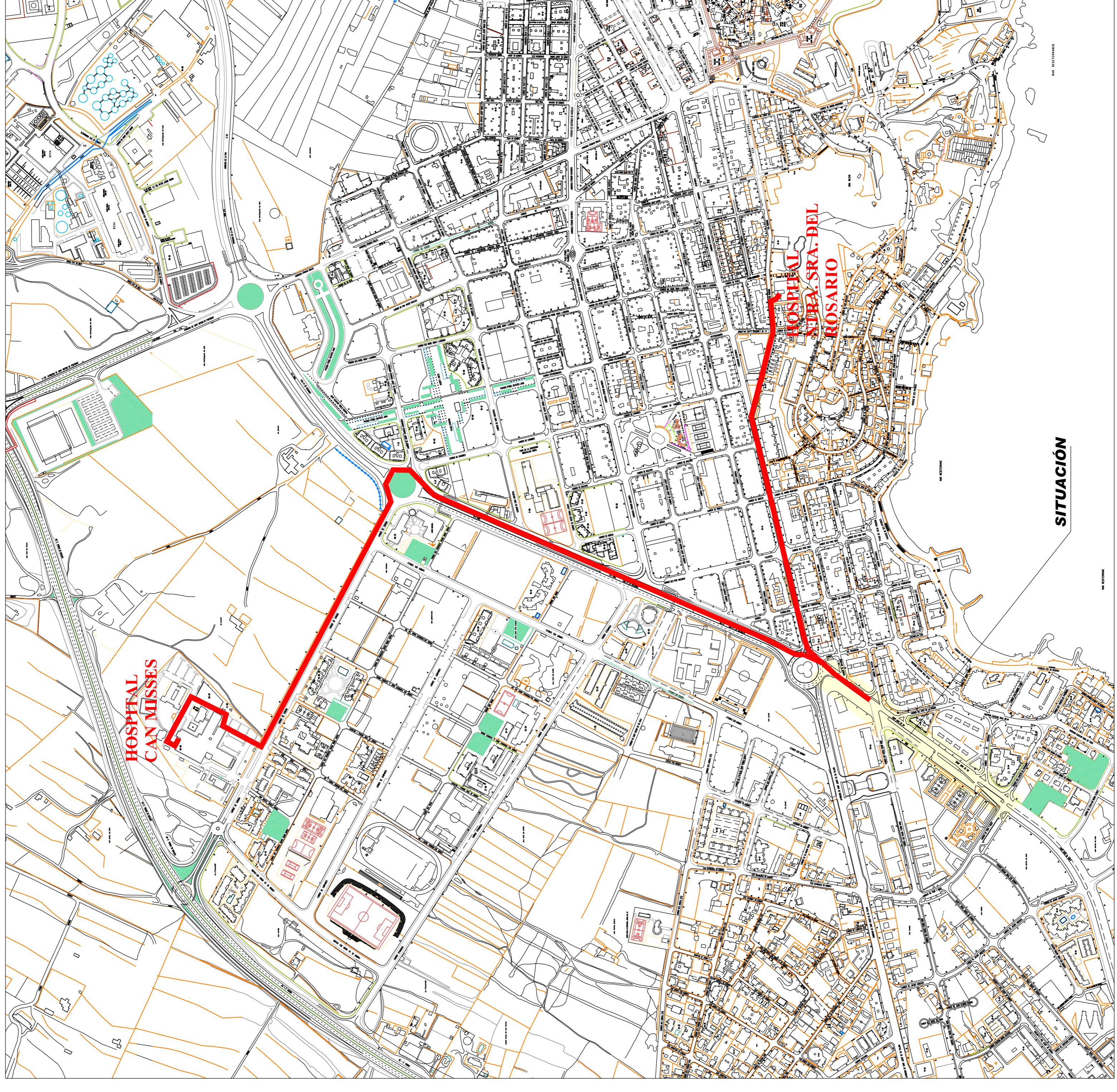


DETALLE LUMINARIA  
"TIPO 3"  
"Bumerang" 28w  
Columna cilíndrica Ø100 mm  
h=4 m. Acero galvanizado  
Pintada color negro



DETALLE JARDINERAS  
ESCALA 1:50

		AJUNTAMENT DE LA CIUTAT D'IVISSA Serveis Tècnics	
PROJECTE DE REMODELACIÓ DE AVENIDA DE SANT JORDI ENTRE AVDA. DE LA PAU Y C/ FONT I QUER		DETALLE PLAZA "CEMENTERI VELL"	
ESCALA 1/100	DELINTEANTE C. LEAL	EXPEDIENTE 180	FECHA NOV. 2008
EL ARQUITECTO MUNICIPAL		FOLIA NUMBER	
Vº B'EL ALCALDE		9	



PLANO DE SITUACIÓN Y RECORRIDOS  
ESCALA 1:5000

 <p> <b>AJUNTAMENT DE LA CIUTAT D'ELVISSA</b>  <small>Serveis Tècnics</small>  <small>Vª B'EL ALCALDE</small> </p>		<b>ESTUDIO DE SEGURIDAD Y SALUD PARA PROYECTO DE REMODELACIÓN DE AVENIDA DE SANT JORDI ENTRE AVDA. DE LA PAU Y C/ FONT I QUER</b>	
		<b>PLANO</b> RECORRIDO A CENTRO HOSPITALARIO	<b>ESCALA</b> 1/5.000
<b>FECHA</b> NOV. 2008		<b>HOJA NUMERO</b> 1	
<b>ARQUITECTA TECNICA MUNICIPAL</b> SANDRA CASTELLAN CARRETON			